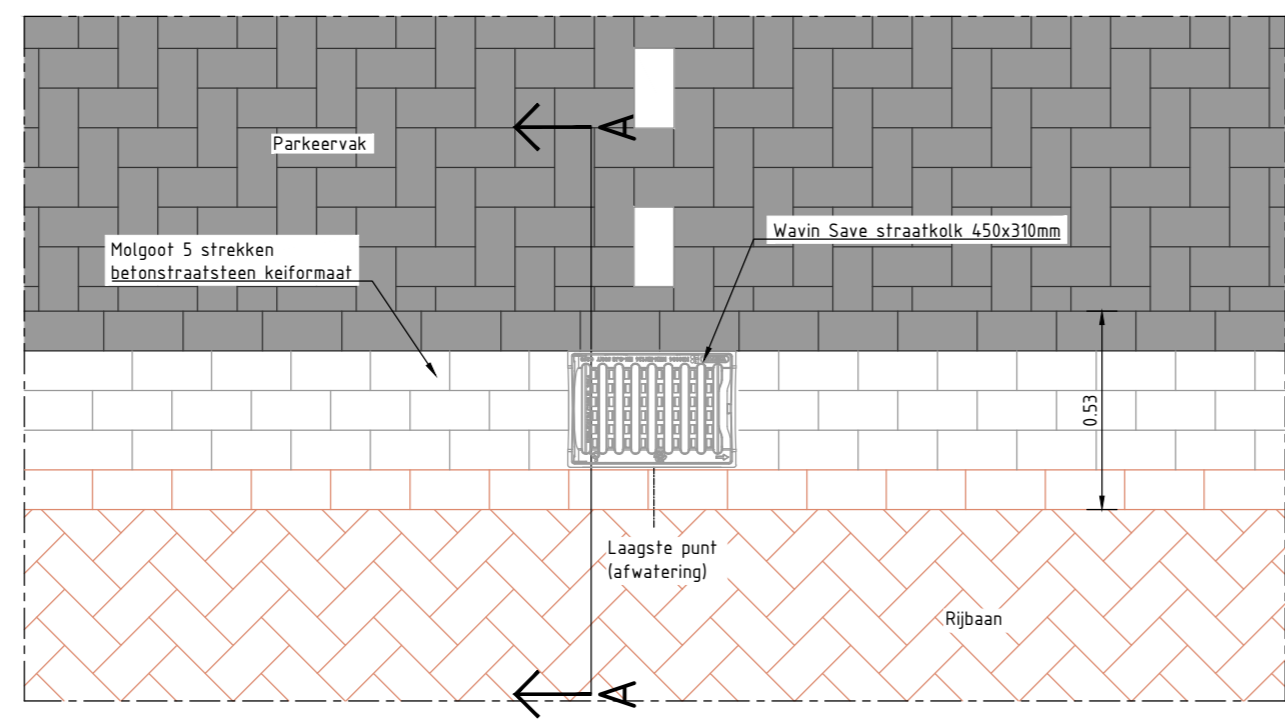
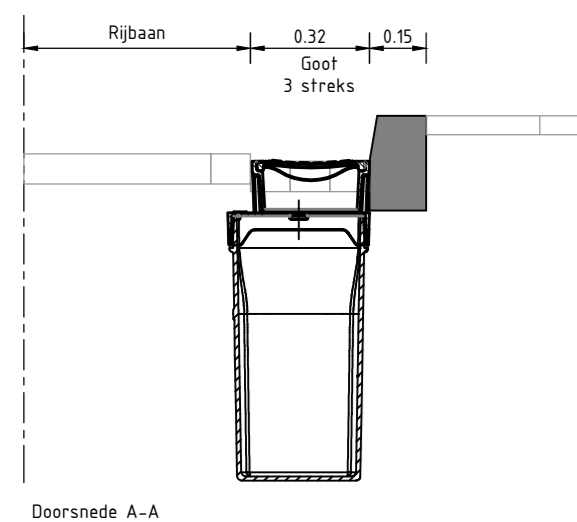
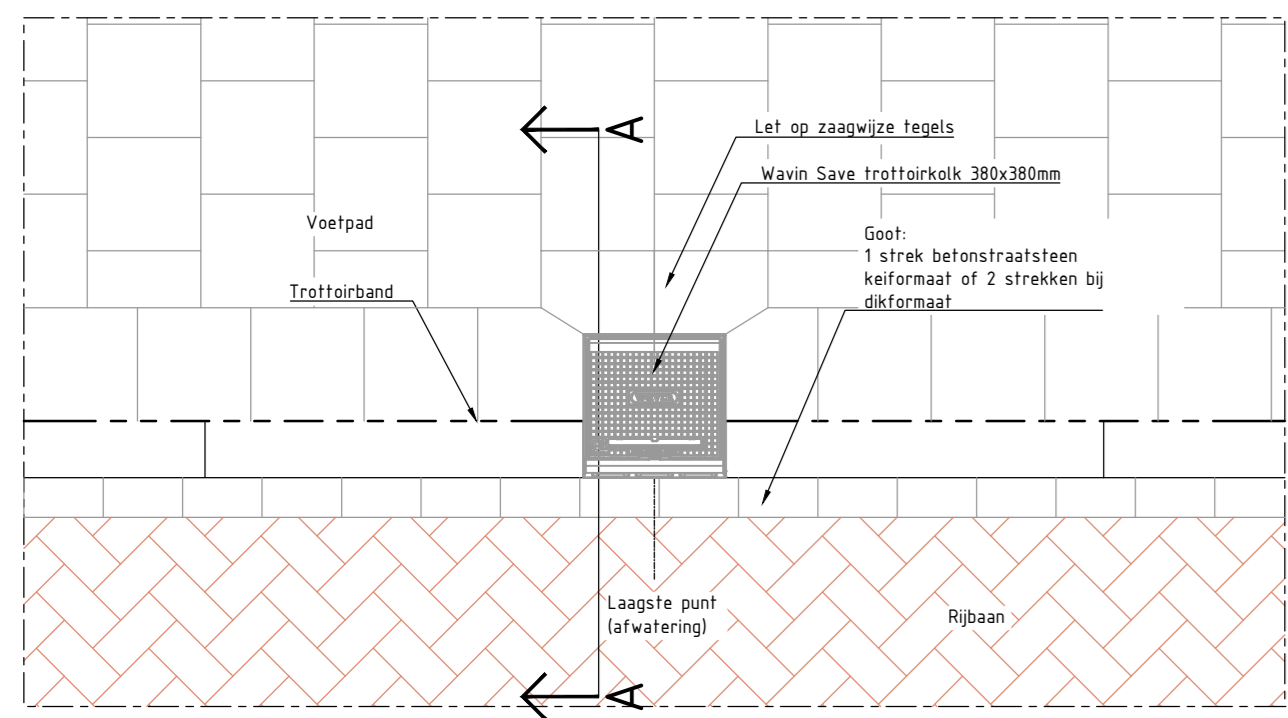
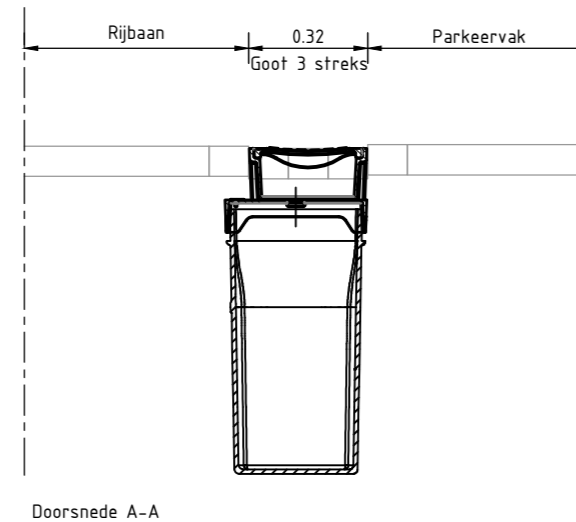


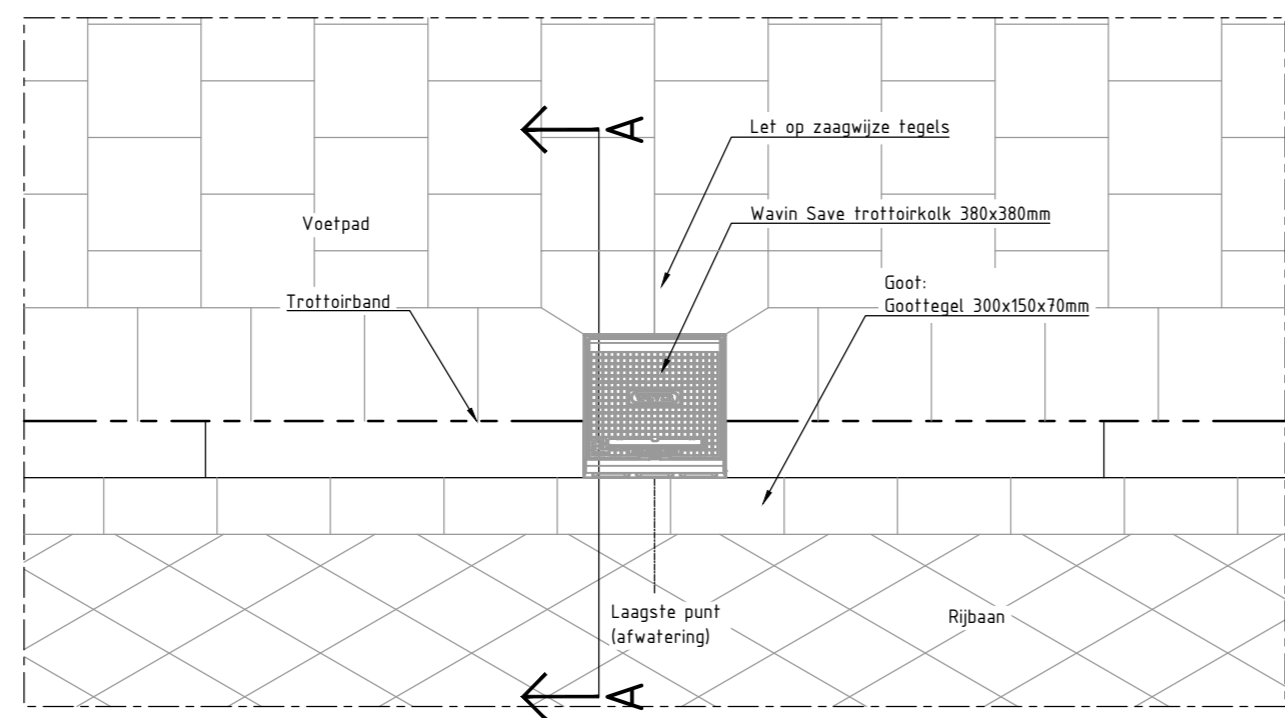
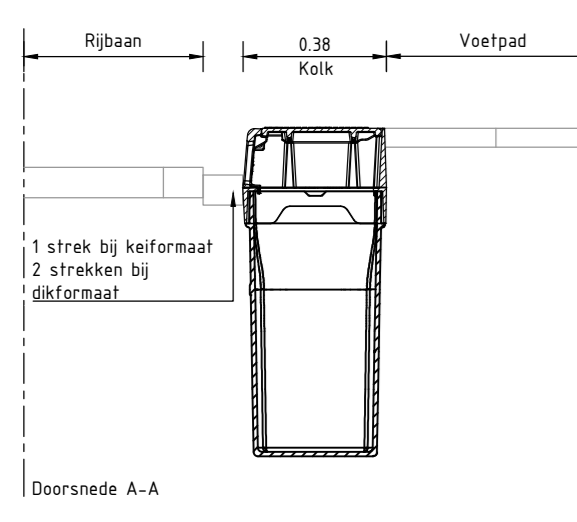
Detail 1: Straatkolk in rijbaan
SCHAAL 1: 20



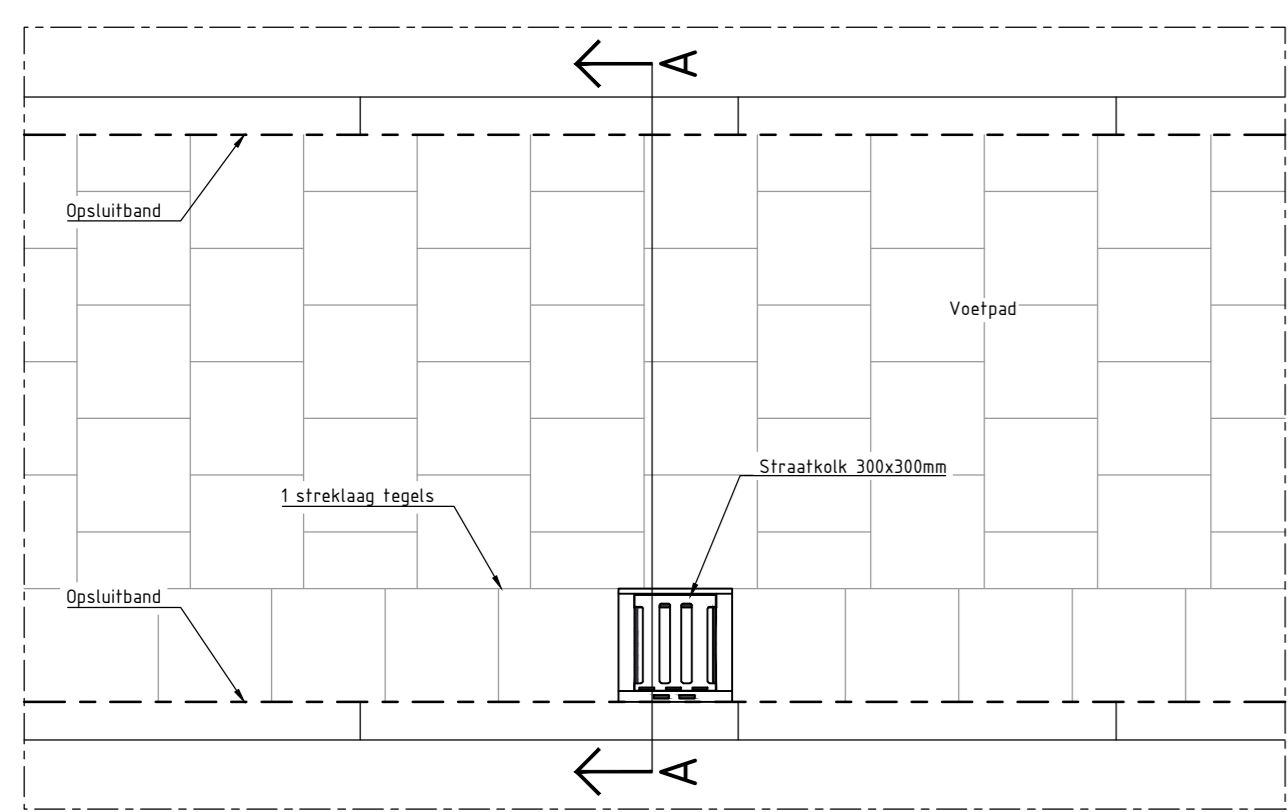
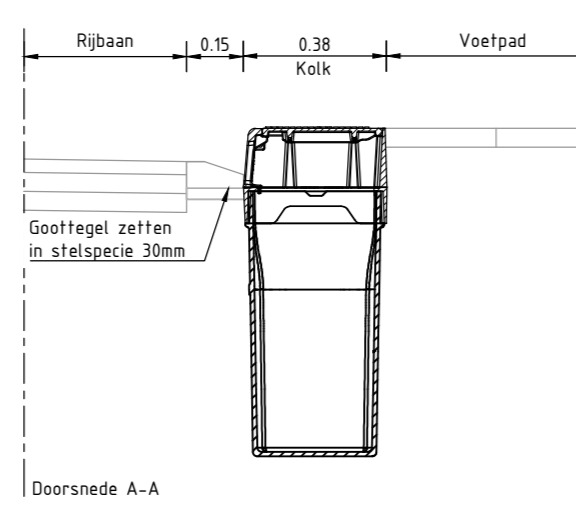
Detail 2: Straatkolk in molgoot
SCHAAL 1: 20



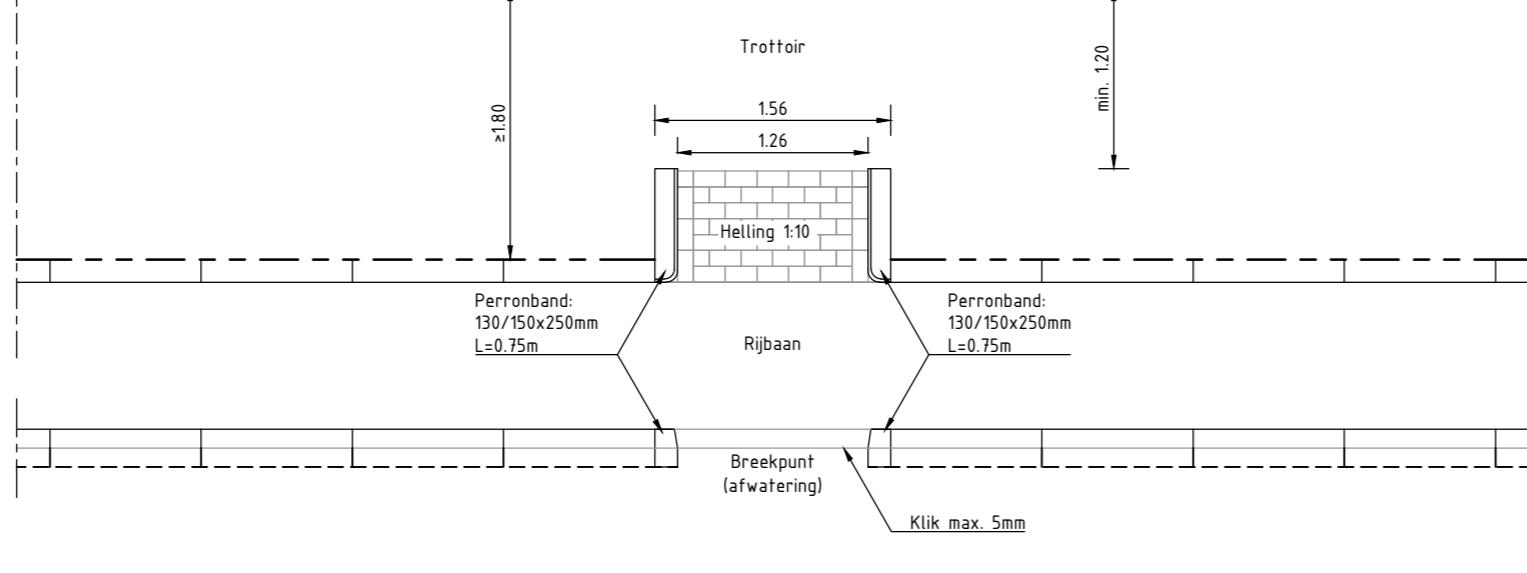
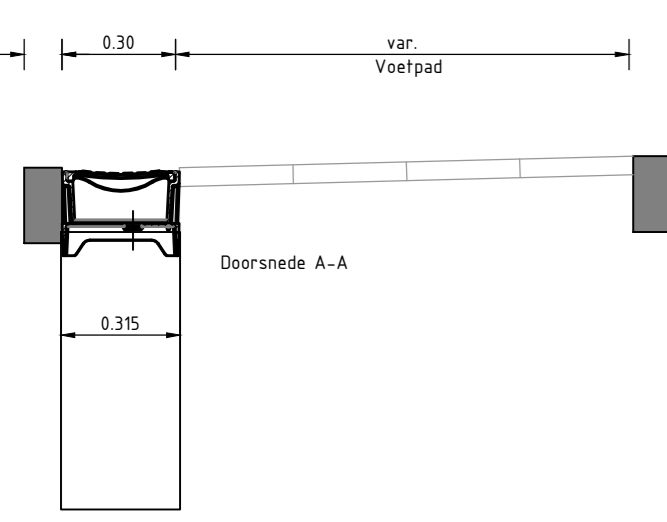
Detail 3: Trottoirkolk in rijbaan halfverharding
SCHAAL 1: 20



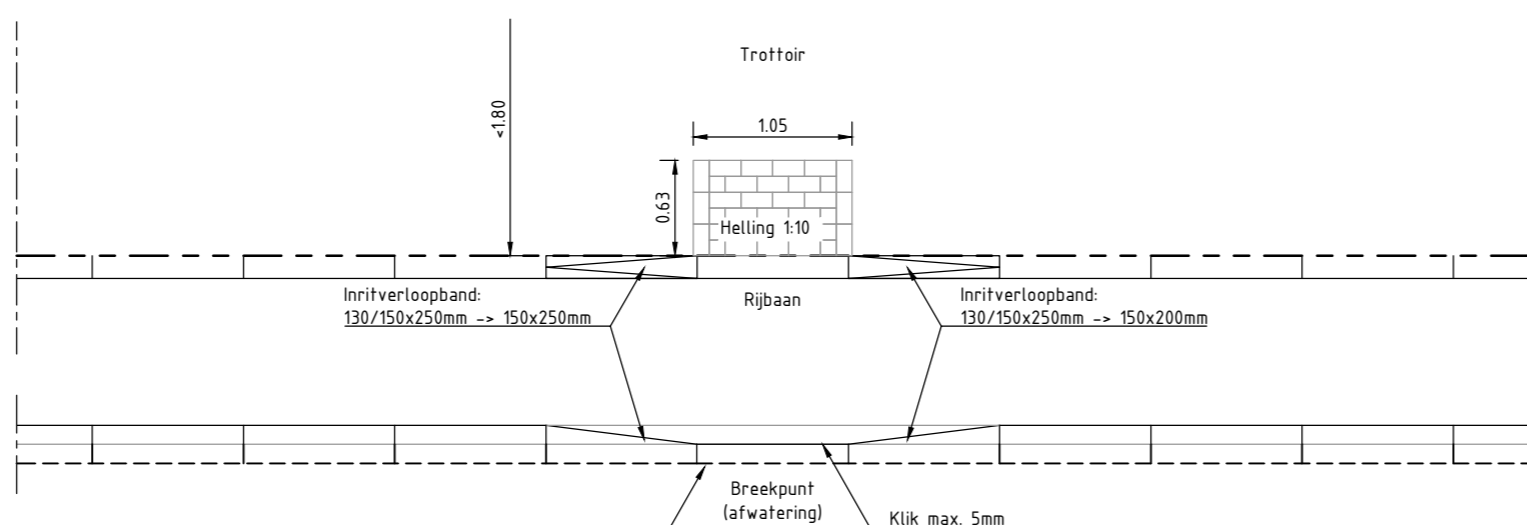
Detail 4: Trottoirkolk in rijbaan asfalt
SCHAAL 1: 20



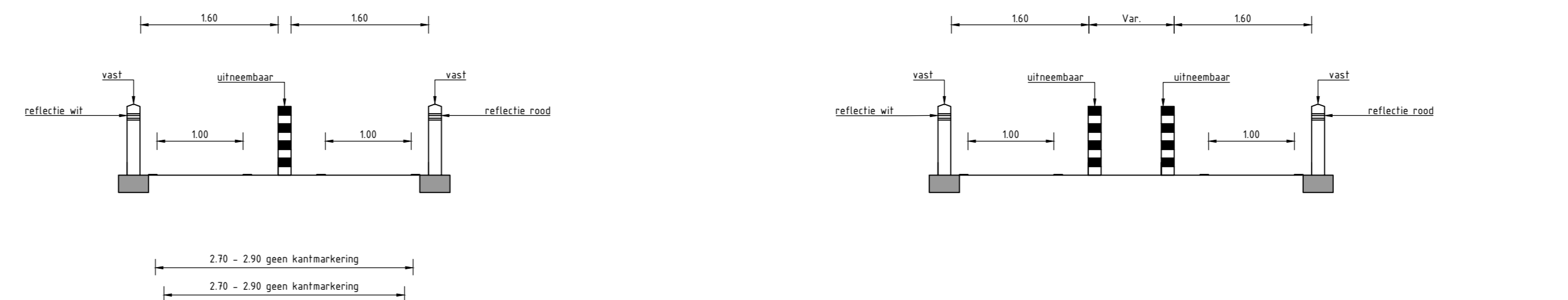
Detail 5: Straatkolk in voetpad
SCHAAL 1: 20



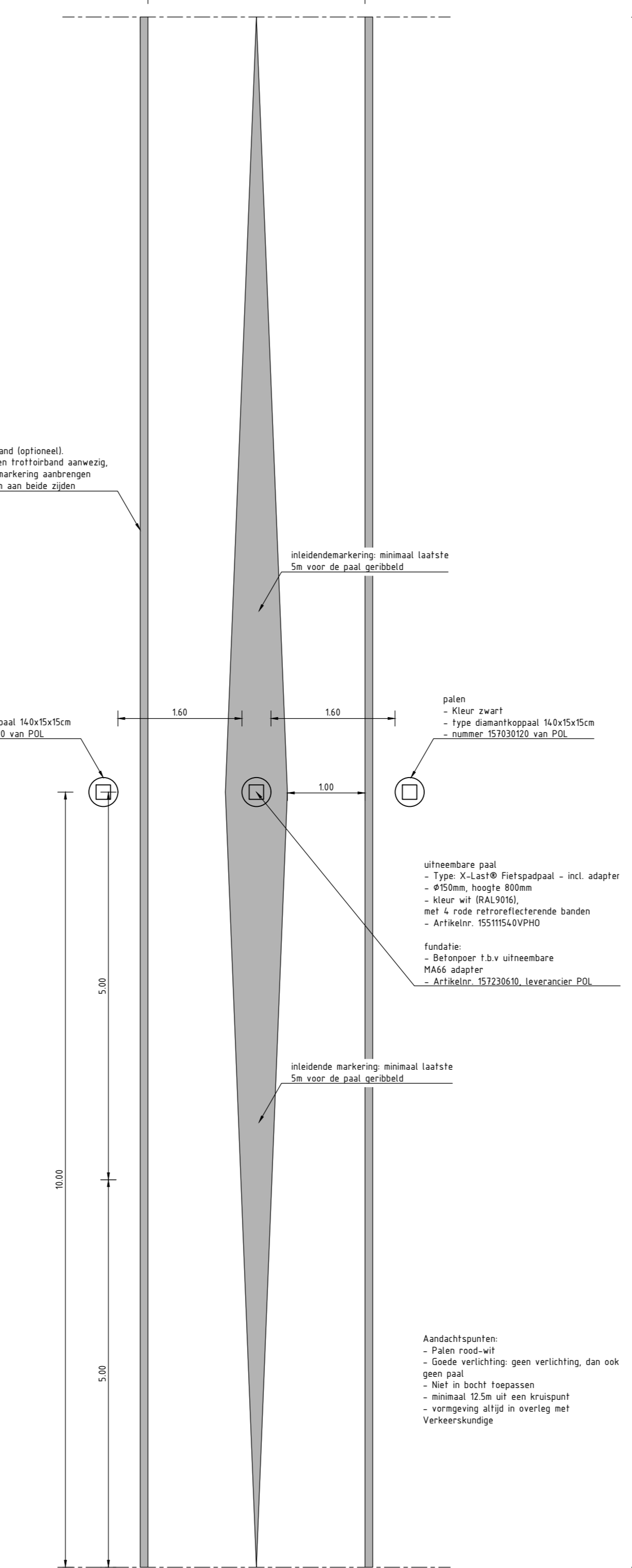
Detail 6: Mindervalide inrit met perronbanden voetpad ≥1.80m
SCHAAL 1: 50



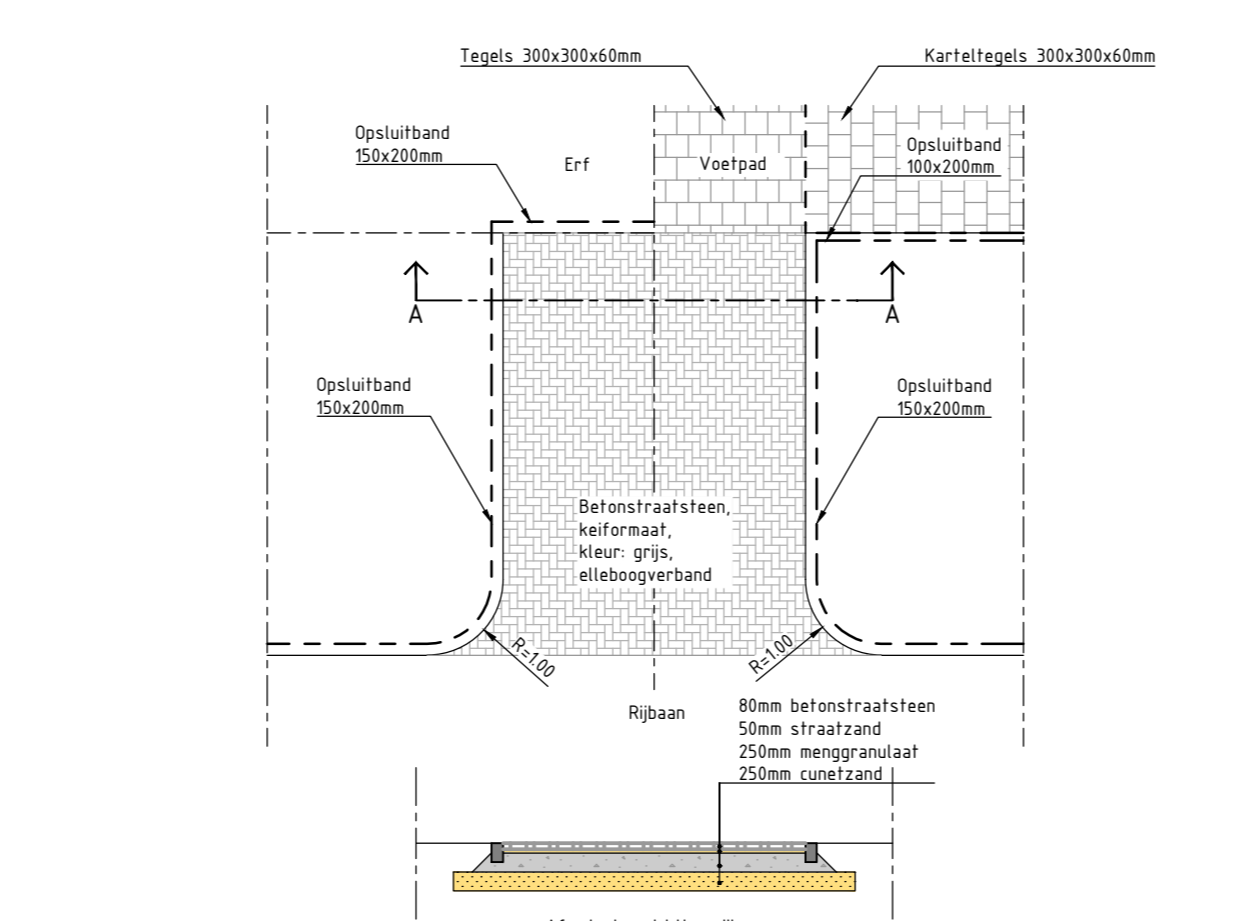
Detail 7: Mindervalide inrit verlaagde band voetpad <1.80m
SCHAAL 1: 50



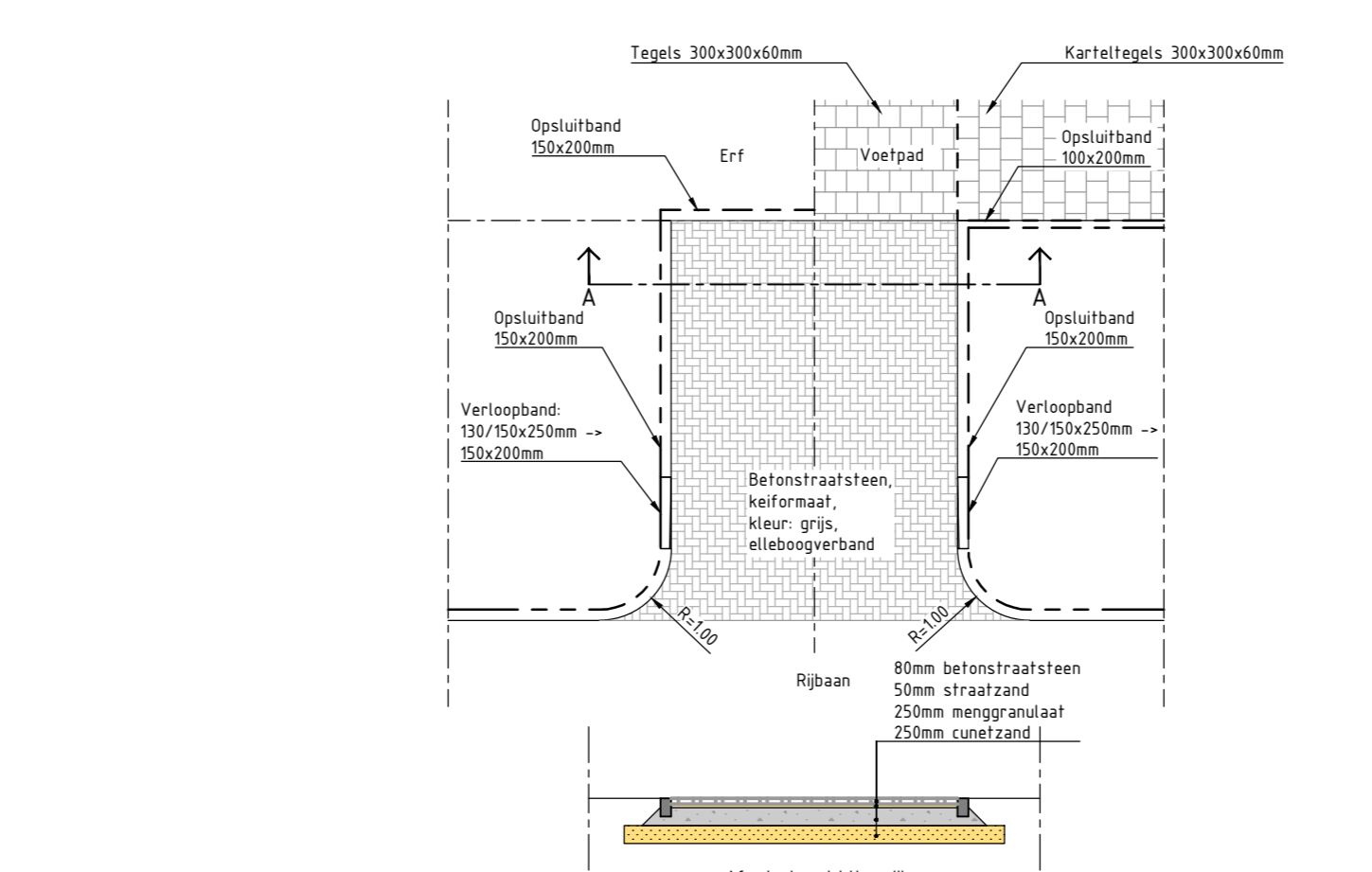
Detail 8: Fietssluis enkelvoudig <3.50m
SCHAAL 1: 50



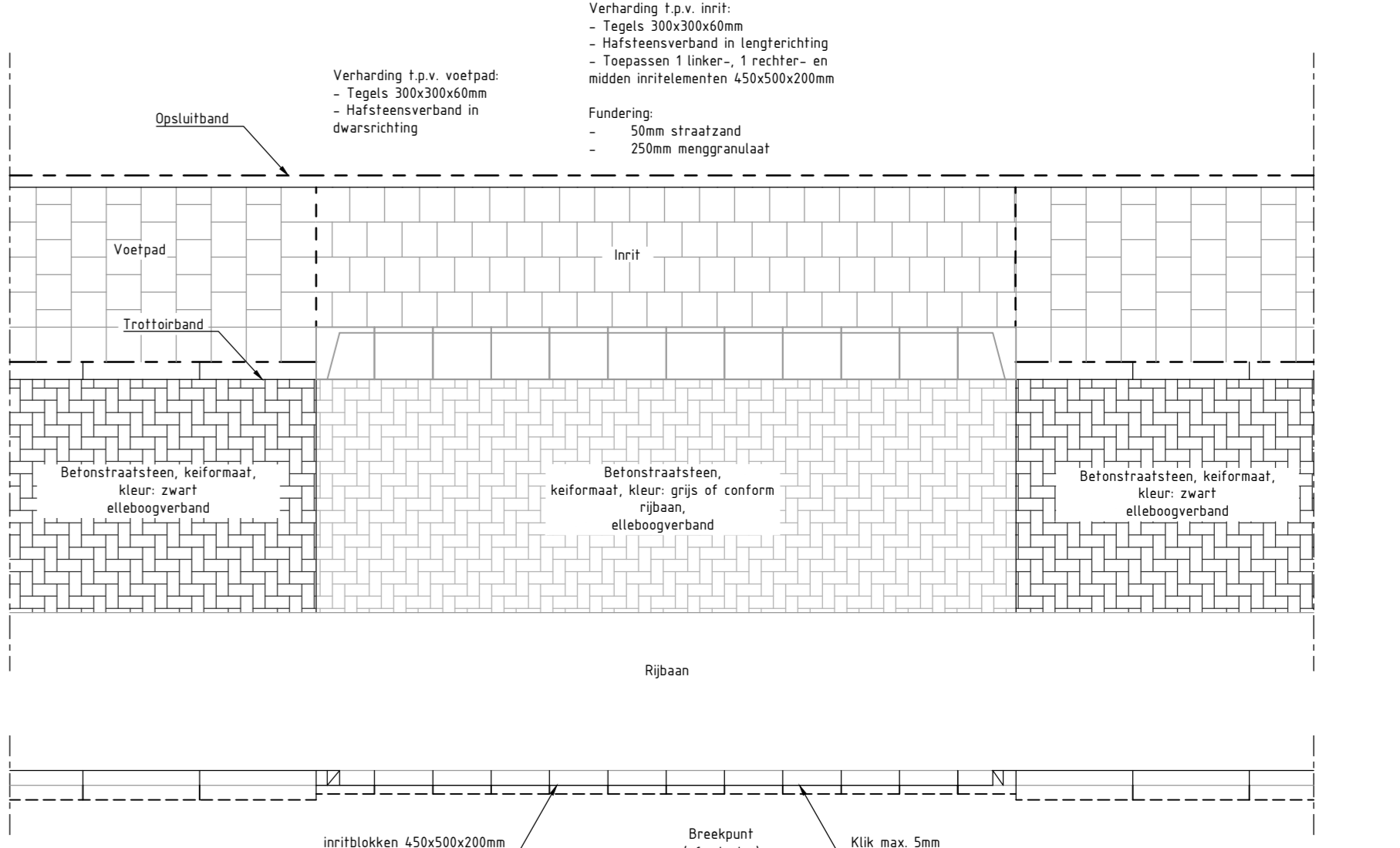
Detail 9: Fietssluis meervoudig >3.50m
SCHAAL 1: 50



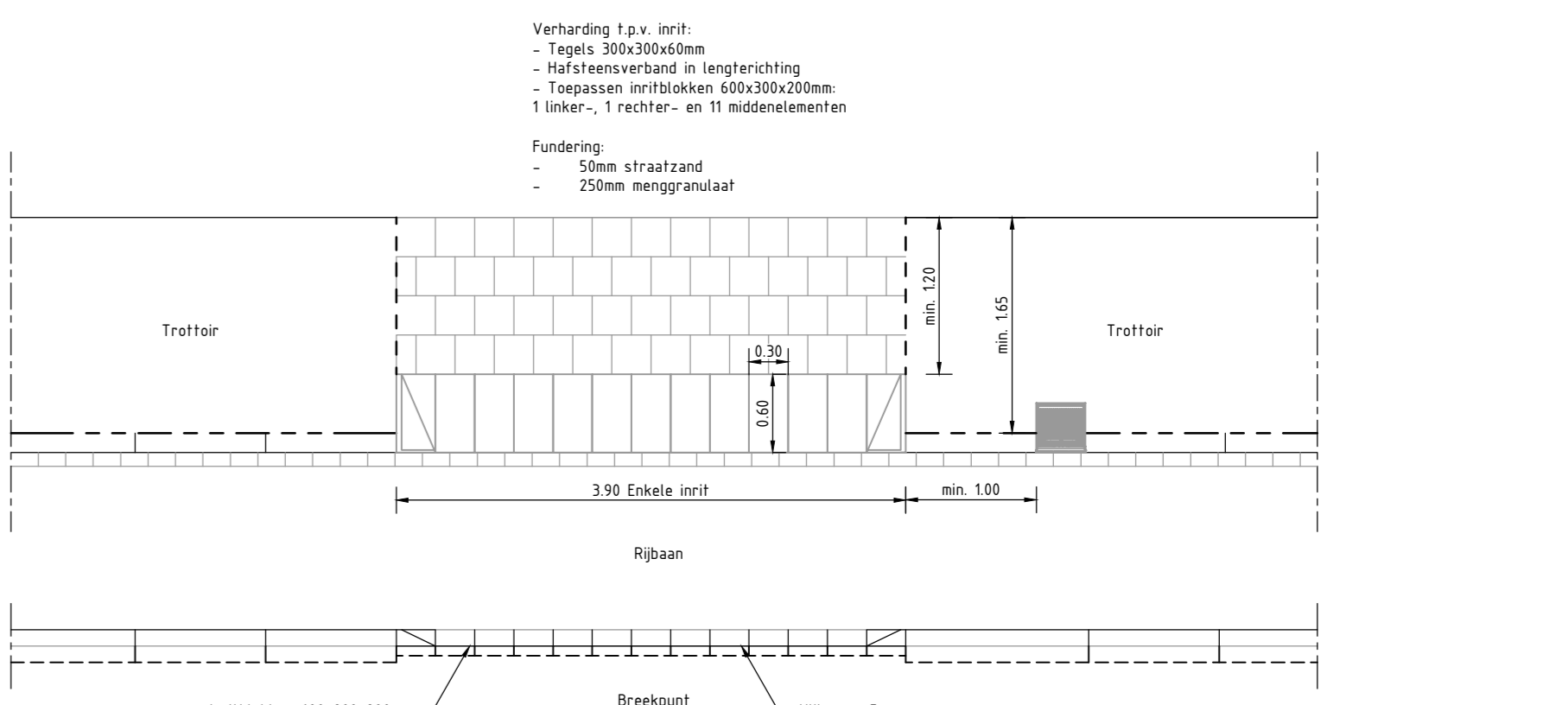
Detail 14: Oprit woning met opsluitbanden bij groenstrook
SCHAAL 1: 100



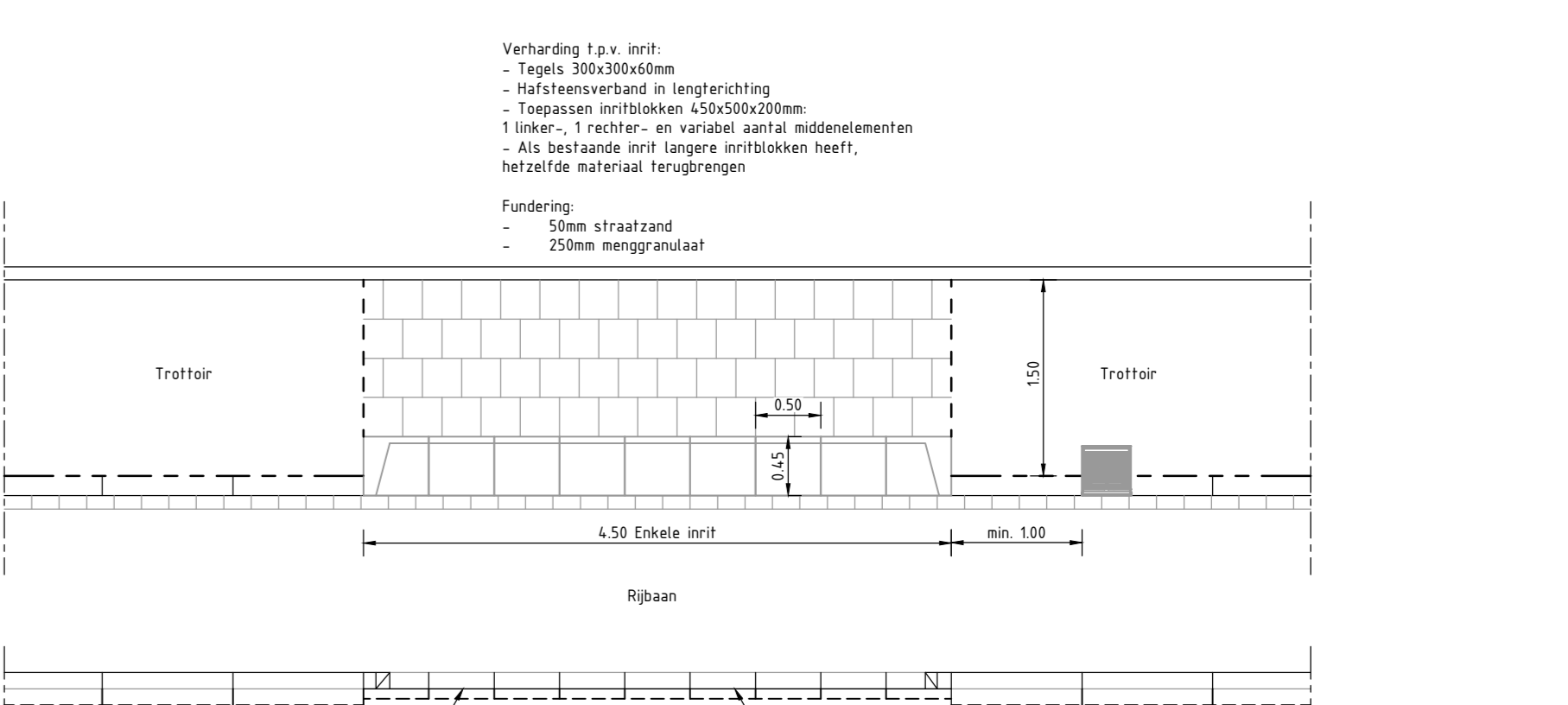
Detail 15: Oprit woning met trottoirbanden bij groenstrook
SCHAAL 1: 100



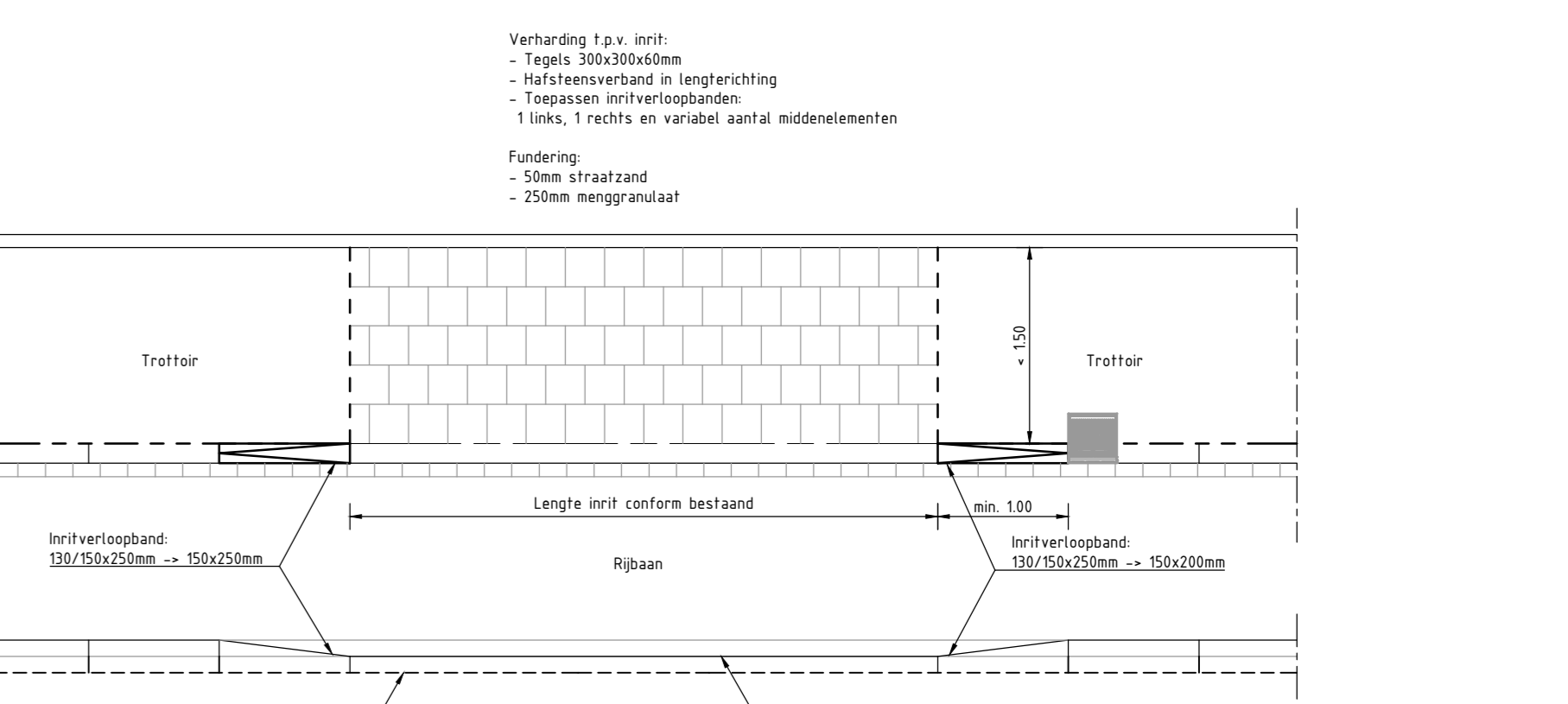
Detail 10: Inrit naar woning met parkeerstrook bij voetpad
SCHAAL 1: 50



Detail 11: Standaard inrit bij voetpad >1.50m
SCHAAL 1: 50



Detail 12: Standaard inrit bij voetpad 1.50m
SCHAAL 1: 50



Detail 13: Inrit woning verlaagde band bij voetpad <1.50m
SCHAAL 1: 50

Opmerkingen

Maten in meters en dimensies van materialen in mm, tenzij anders aangegeven.

WDK	RTN	WDK	RTN
0.0	Opmerkingen vanuit opdrachtgever verwerkt	11-10-2021	09-05-2021
5.0	Laatste wijzigingen verwerkt	11-05-2021	11-05-2021
4.0	Aangepast n.a.v. overleg met opdrachtgever van 13-04-2021	11-04-2021	01-04-2021
3.0	Bijgewerkt n.a.v. opmerkingen opdrachtgever 26-03-2021	16-03-2021	16-03-2021
2.0	Bijgewerkt n.a.v. opmerkingen opdrachtgever	16-03-2021	16-03-2021

Details HIOR

Gemeente Hollands Kroon

Project: 202943-HIOR

Blad: 1 van 4

Status: DEFINITIEF

Projectleider: [naam]

Ontwerper: [naam]

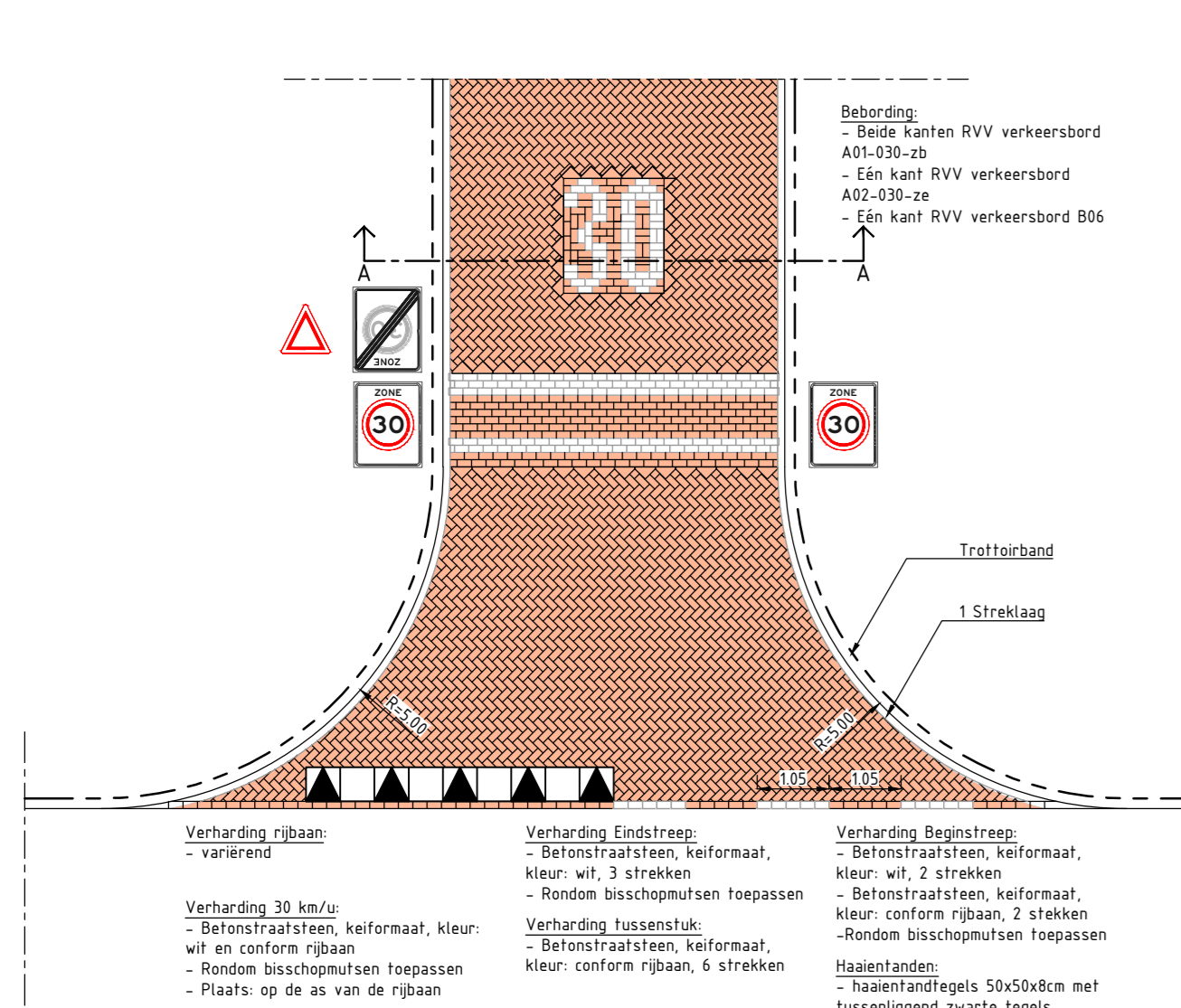
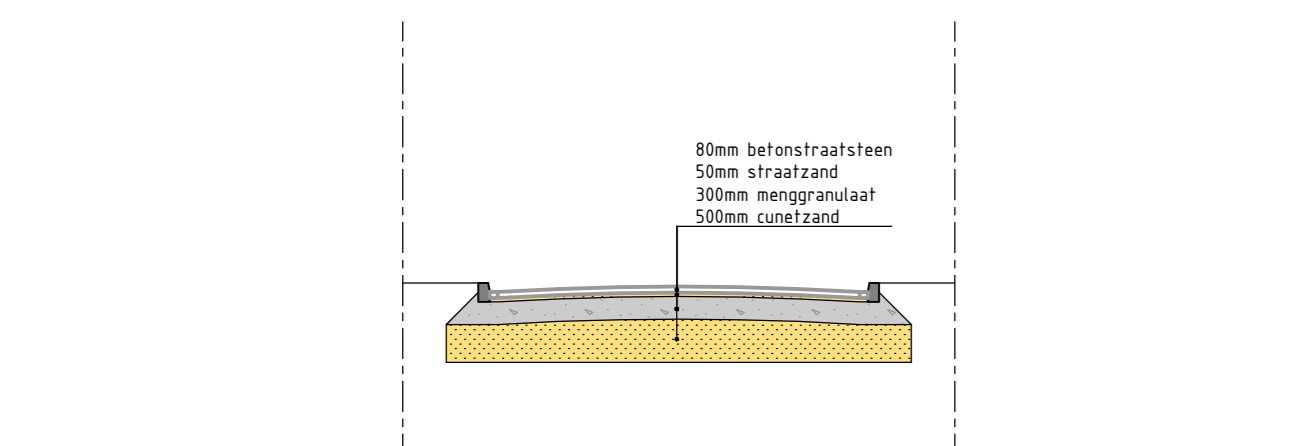
Beoordelaar: [naam]

Uitvoerder: [naam]

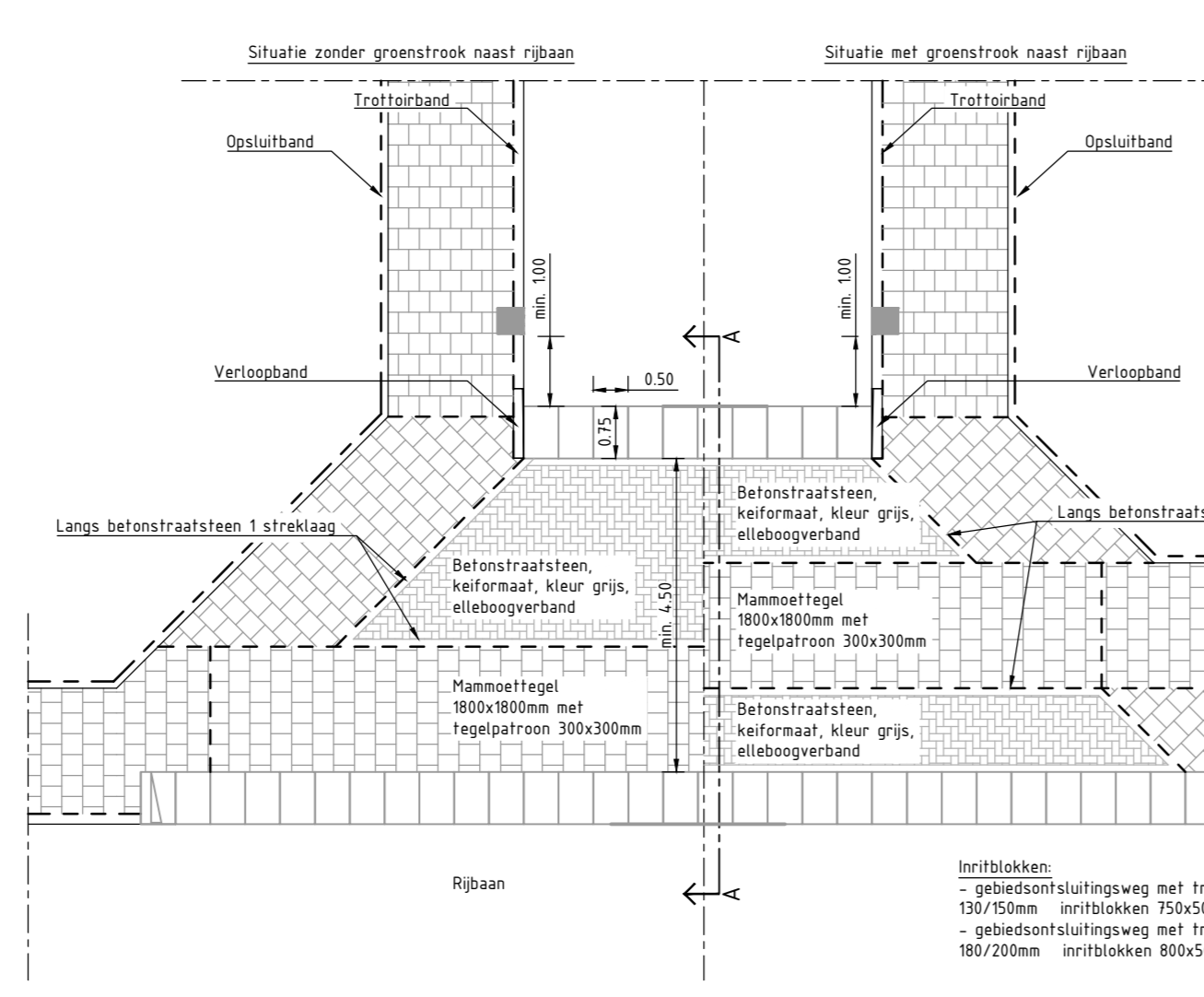
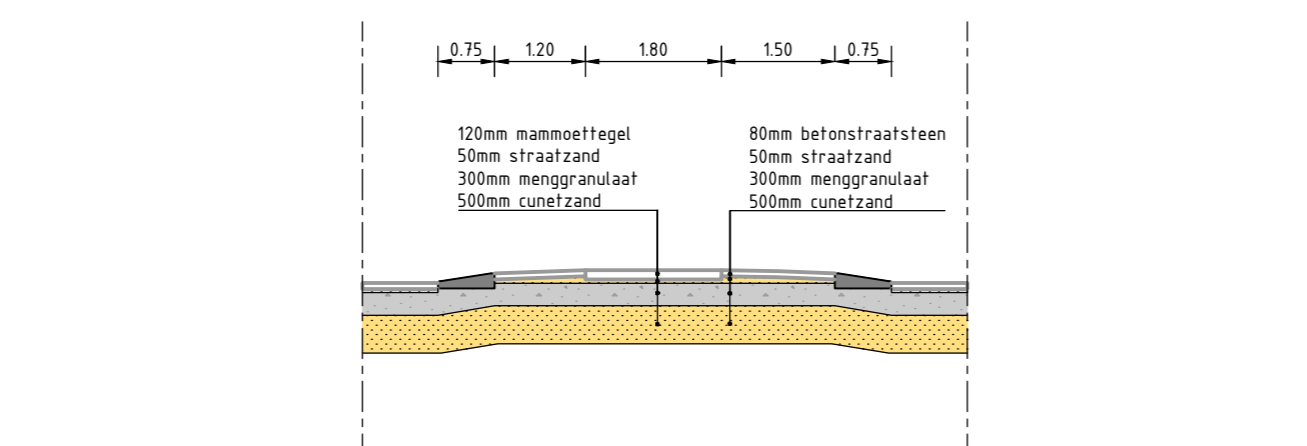
202943-T-HIOR-01

7.0

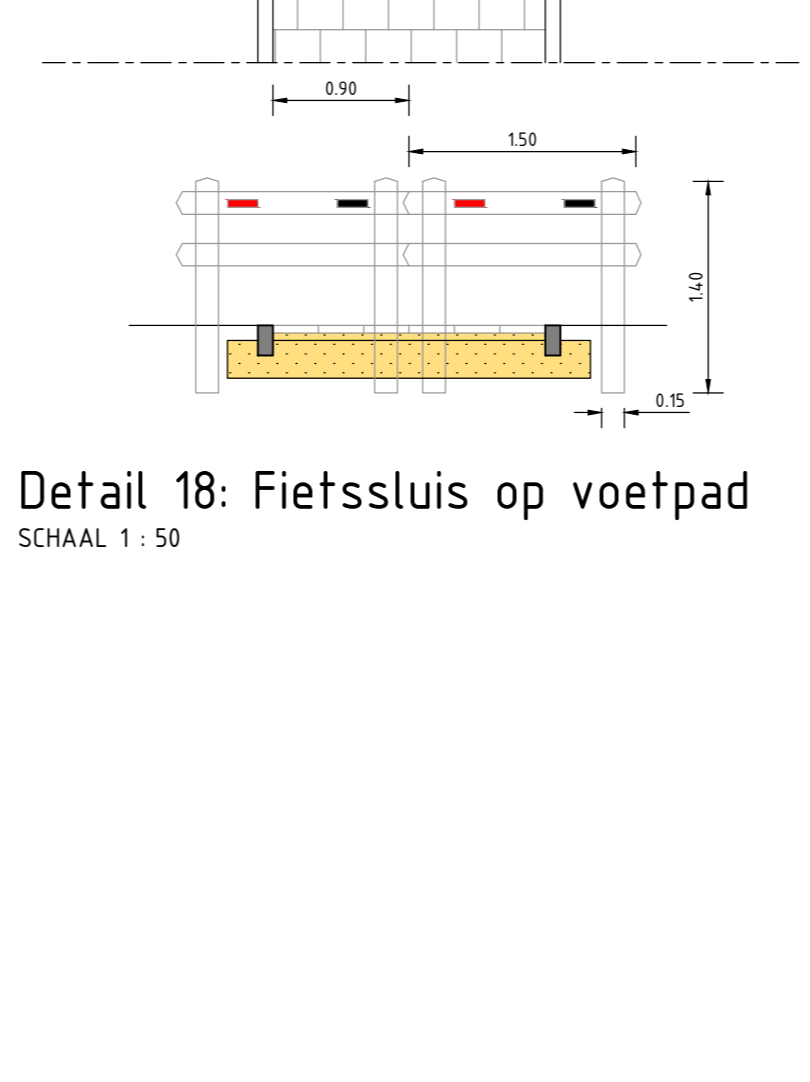
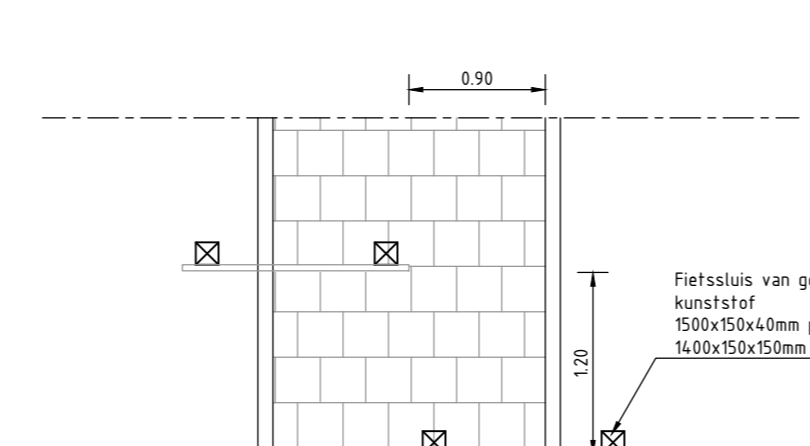




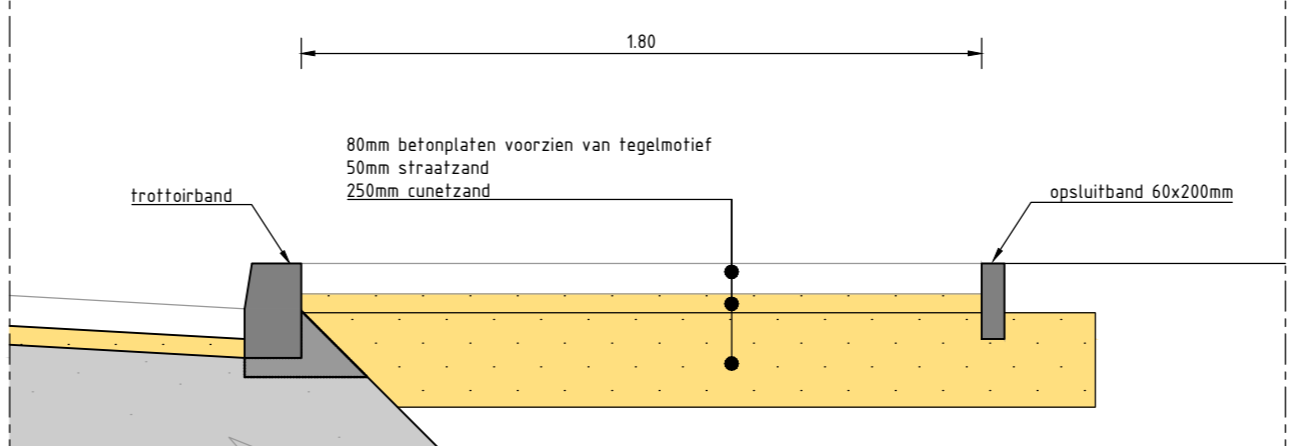
Detail 16: 30km/h zone
SCHAAL 1 : 100



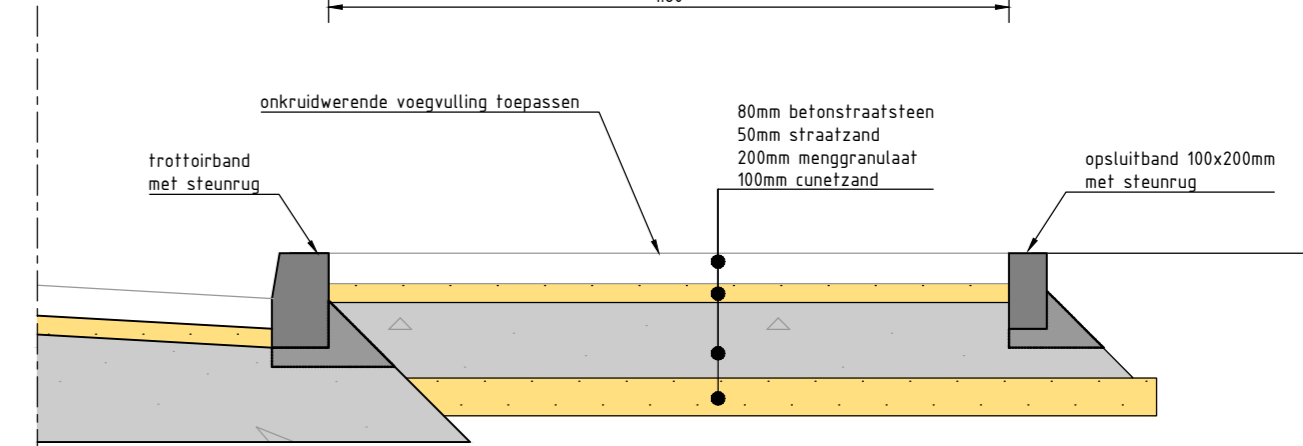
Detail 17: Voetpad overstek bij inritten
SCHAAL 1 : 100



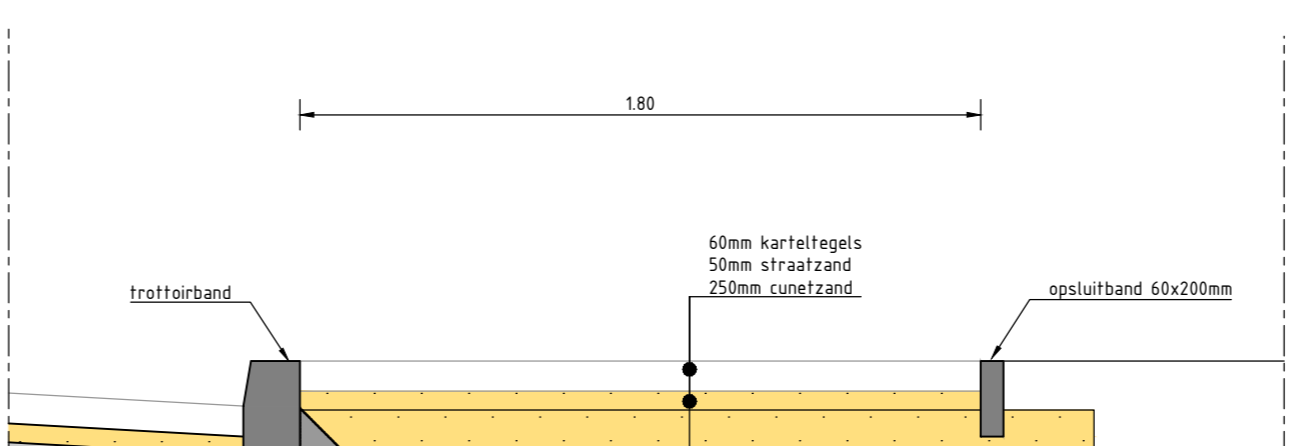
Detail 18: Fietslus op voetpad
SCHAAL 1 : 50



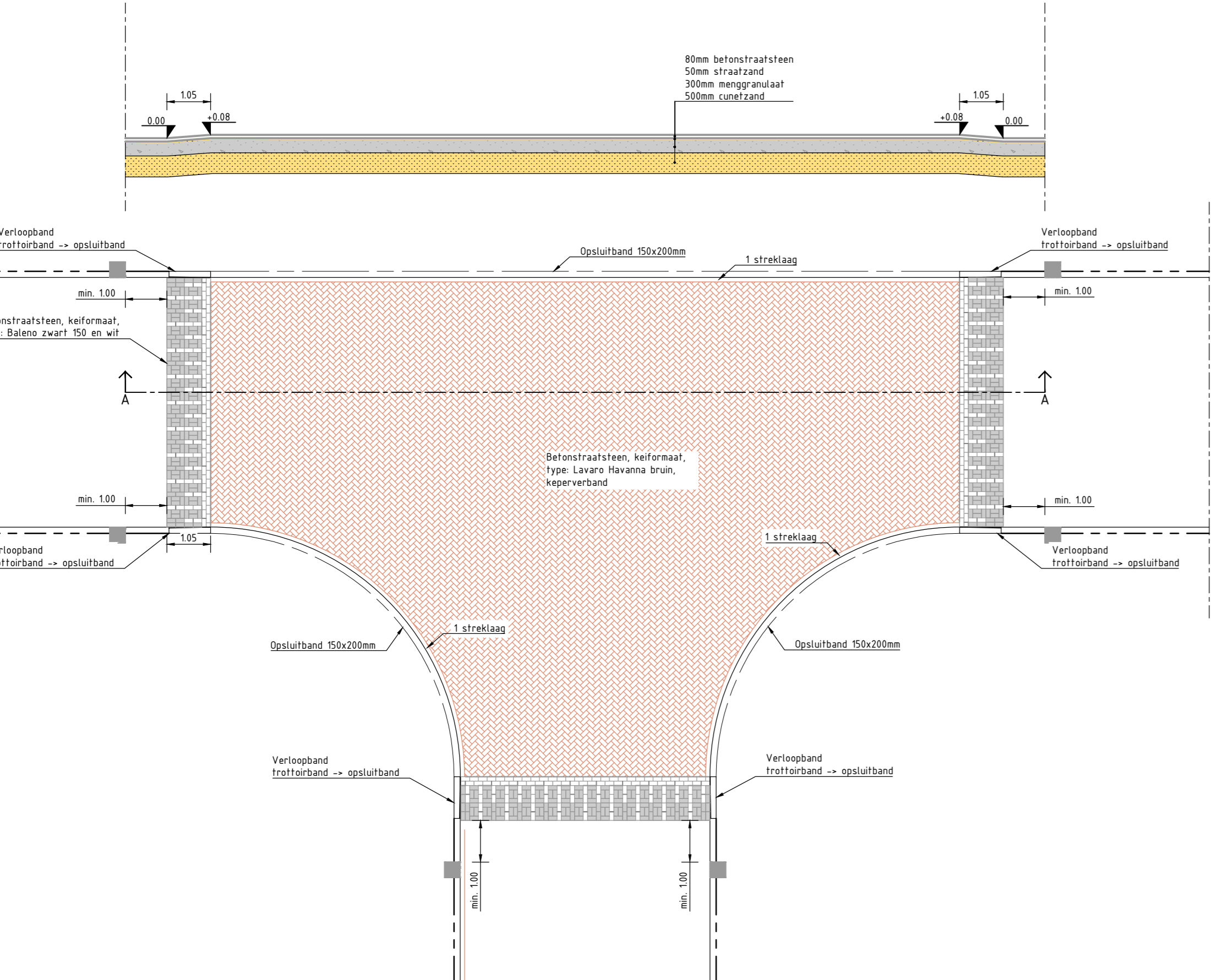
Detail 19A: Voetpad recht met betonplaten tegelmatig (niet boven nutstracé)
SCHAAL 1 : 20



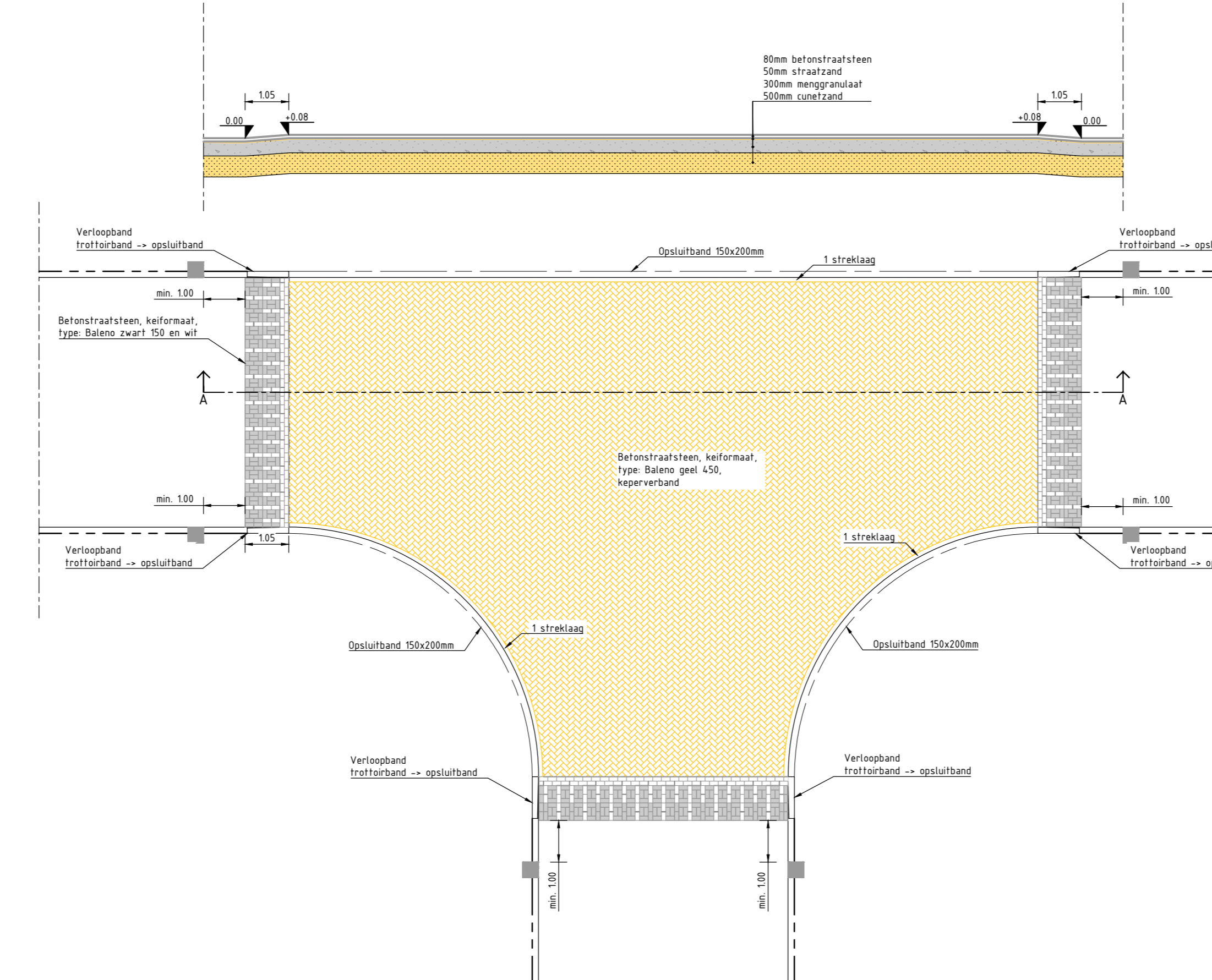
Detail 19C: Voetpad met straatsteen (niet boven nutstracé)
SCHAAL 1 : 20



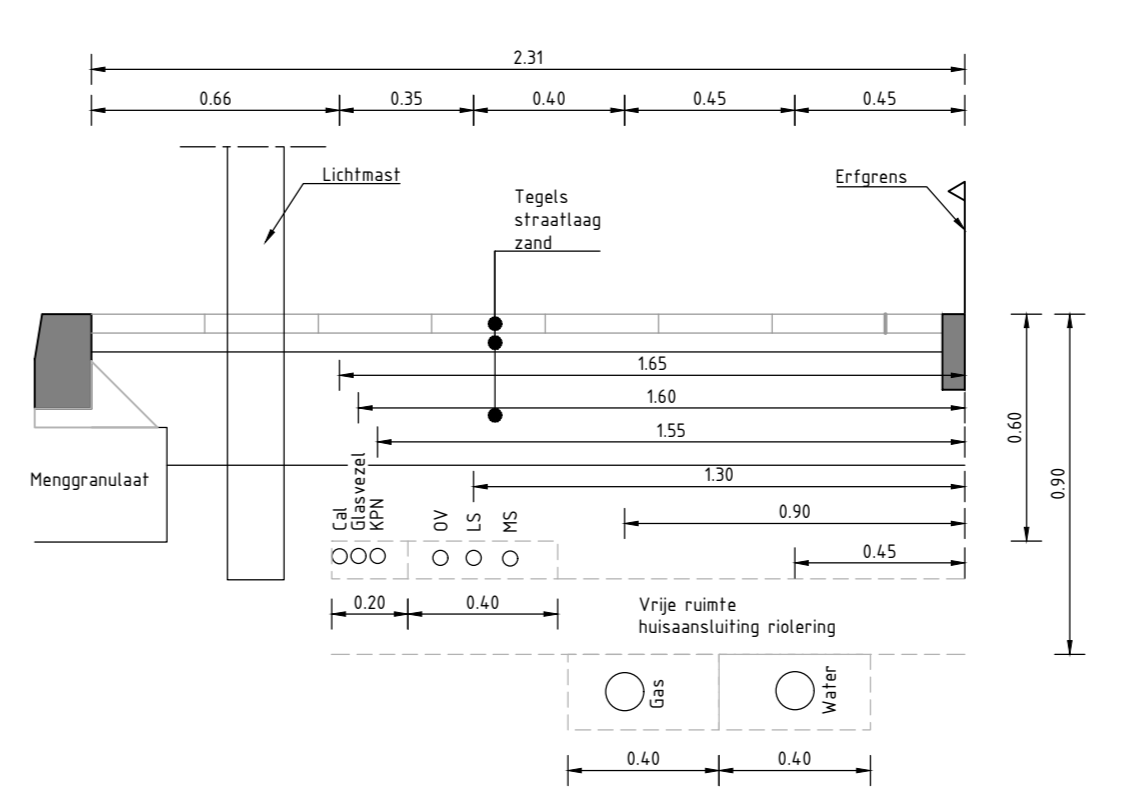
Detail 19B: Voetpad met karteltegels (toepassen in bestaande situatie boven nutstracé)
SCHAAL 1 : 20



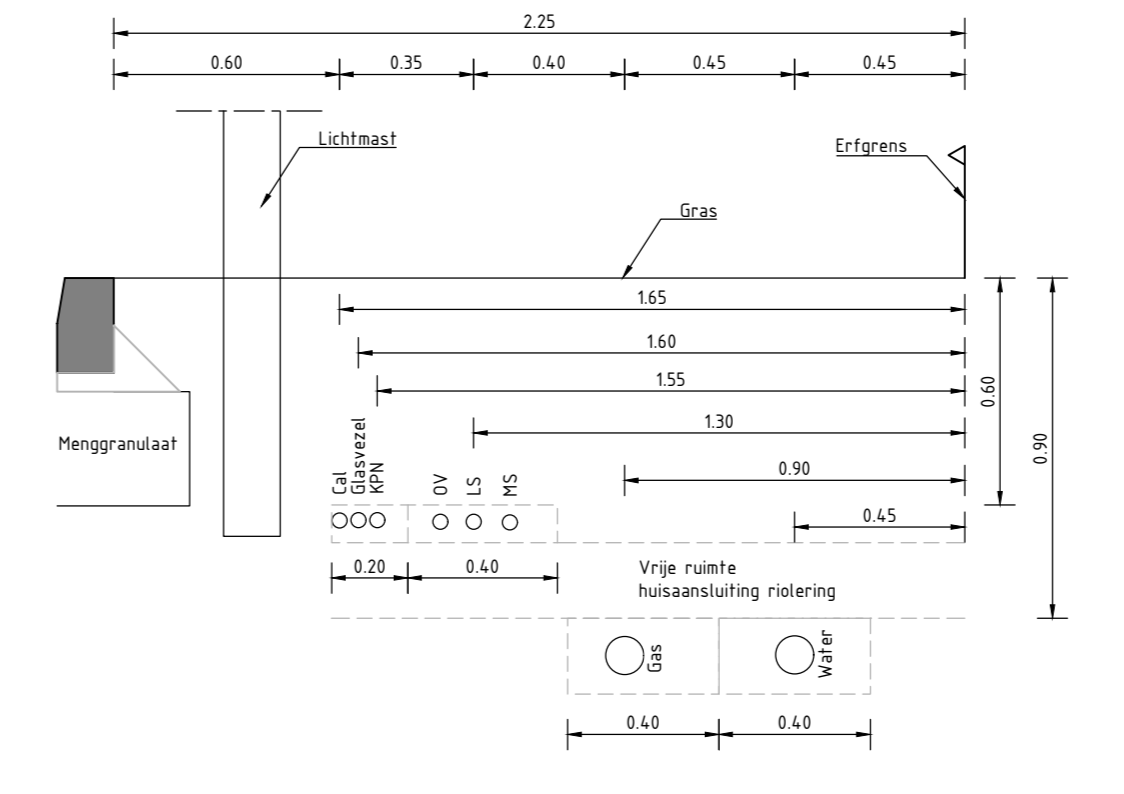
Detail 21: Plateau 1 - Anna paulowna, Brezand, Wieringerwaard, Baringershorn, 't Veld
SCHAAL 1 : 100



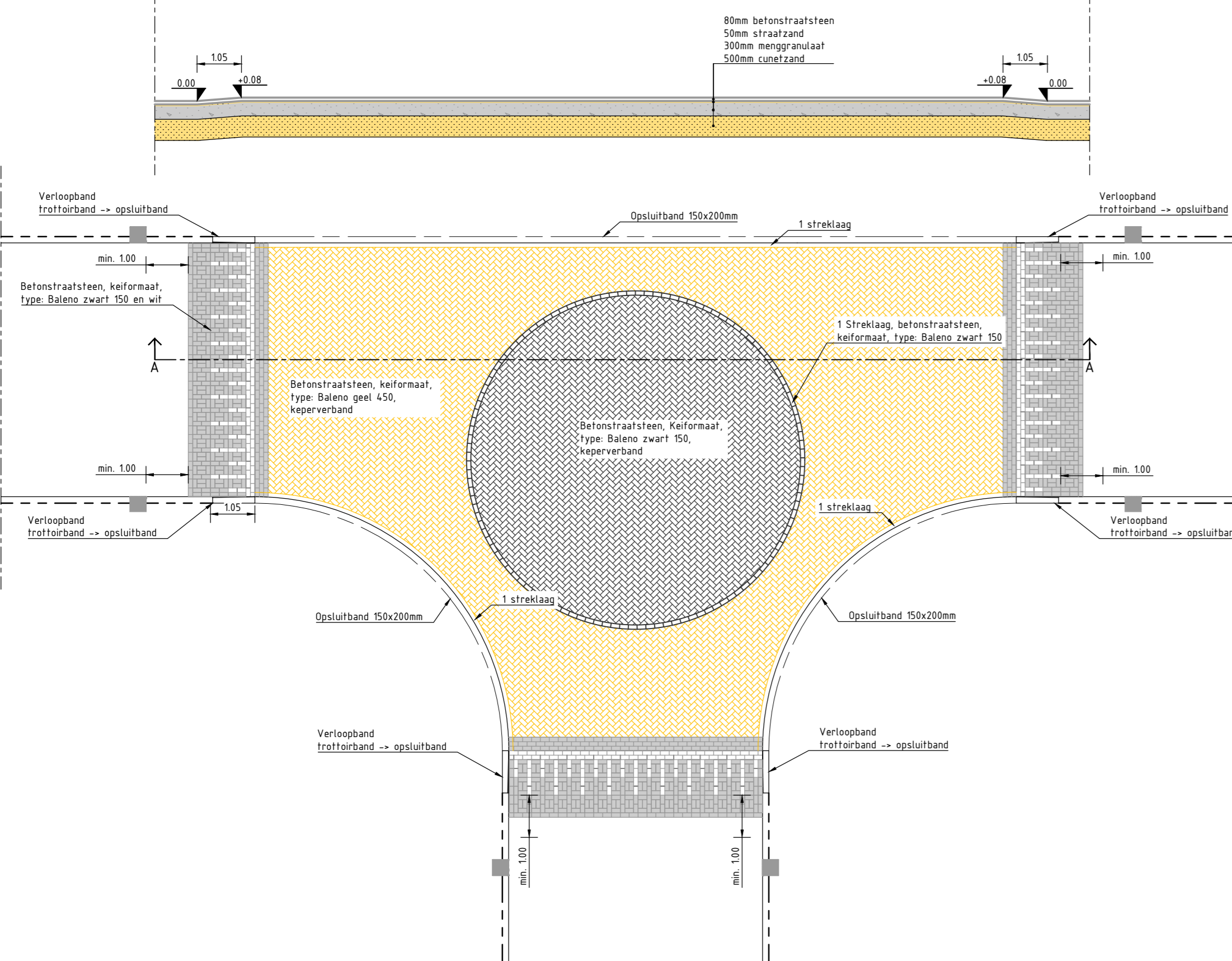
Detail 22: Plateau 2 - Winkel, Nieuwe Niedorp
SCHAAL 1 : 100



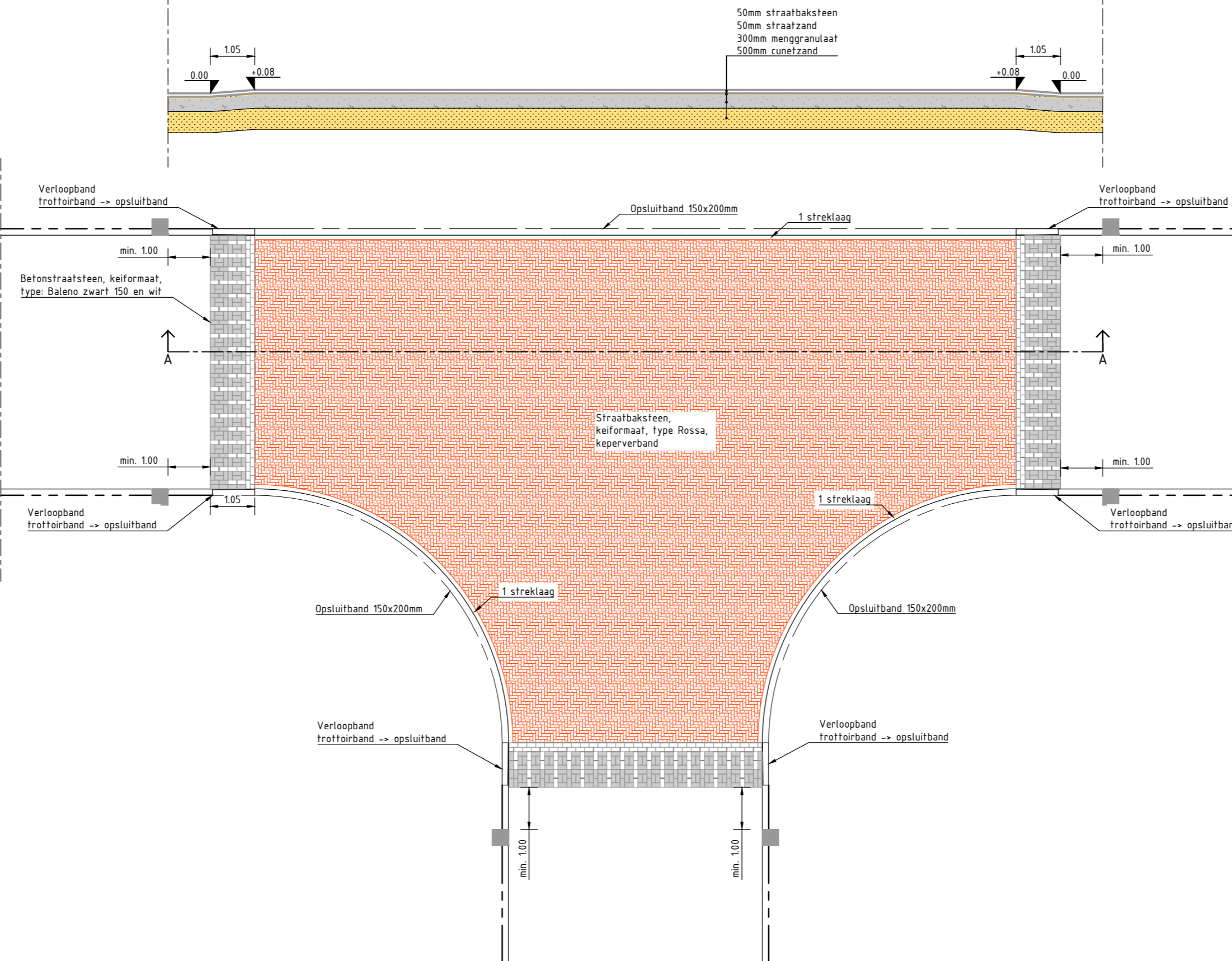
Detail 20A: K&L profiel bestaande situaties
SCHAAL 1 : 20



Detail 20B: K&L profiel nieuwbouw in groenstrook
SCHAAL 1 : 20



Detail 23: Plateau 3 - Wieringerwerf, Middenmeer, Kreileroord en Slootdorp
SCHAAL 1 : 100



Detail 24: Plateau 4, Hippolyushoef, Den Oever, Westerland
SCHAAL 1 : 100

Opmerkingen

- Maten in meters en dimensies van materialen in mm, tenzij anders aangegeven.
- Coördinaten in RD-stelsel en hoogtematen in meters t.o.v. N.A.P.

3.0	Opmerkingen vanuit opdrachtgever verwerkt	WVK	11-10-2021
5.0	Laatste wijzigingen verwerkt	RTN	09-09-2021
5.0	Opmerkingen vanuit opdrachtgever verwerkt	RTN	11-05-2021
4.0	Aangepast n.a.v. overleg met opdrachtgever van 13-04-2021	RTN	15-04-2021
3.0	Bijgewerkt n.a.v. opmerkingen opdrachtgever 26-03-2021	RTN	01-04-2021
2.0	Bijgewerkt n.a.v. opmerkingen opdrachtgever	RTN	16-03-2021

versie wijzigingen (gegevens) status

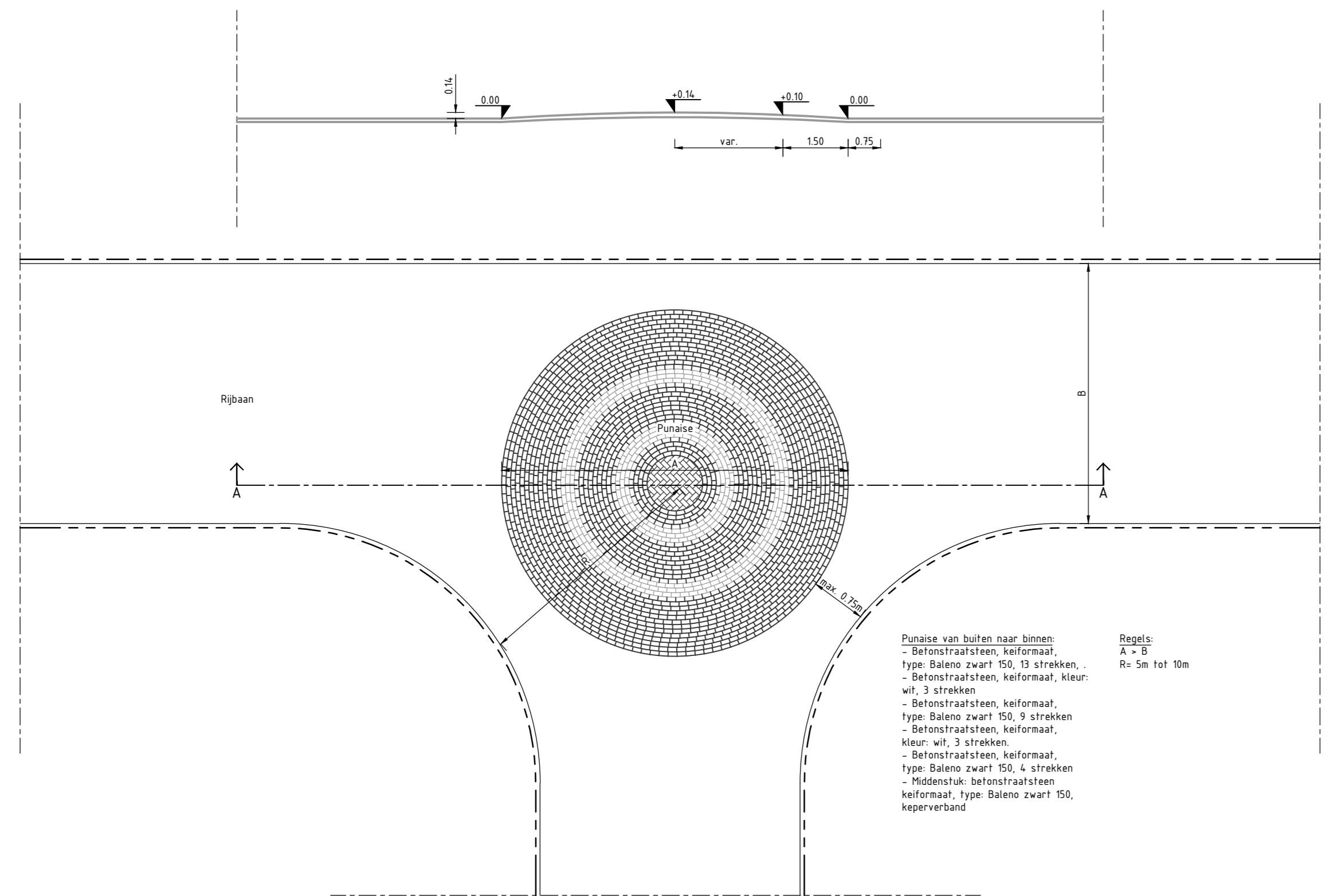
Details HIOR

gemaakt	gecontroleerd	gezien	projectnr 202943-HIOR	blad 2 van 4	status DEFINITIEF	versie
naam/af	RTN	WVK	schaal	1:100	tekstnr	
datum	11-10-2021	11-10-2021	formaat	A3	202943-T-HIOR-02	7.0

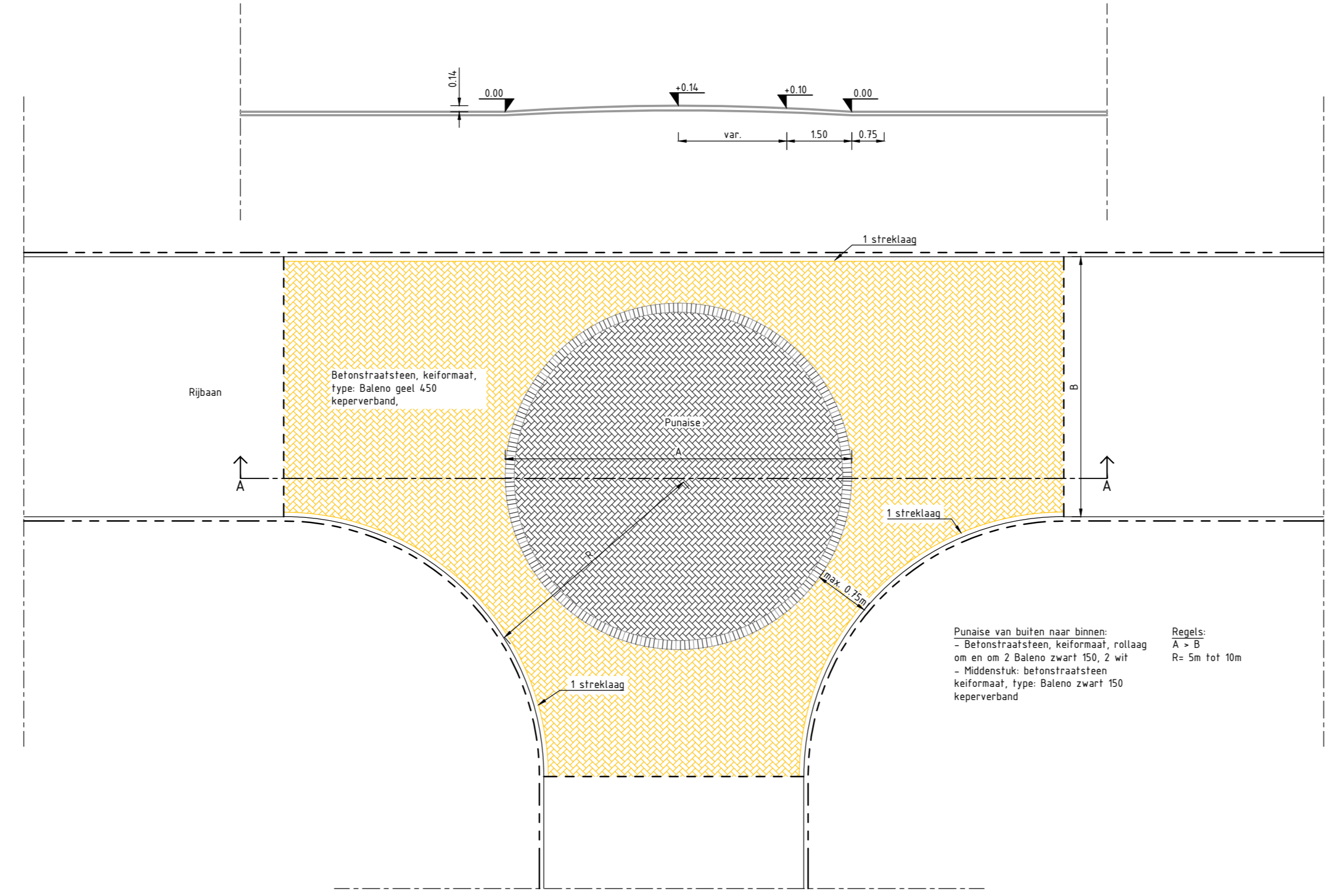
Gemeente Hollands Kroon

Productie: 1300 AA Anna Paulowna
Beeldmerk: De Wieringerwerf 1
1300 AA Anna Paulowna

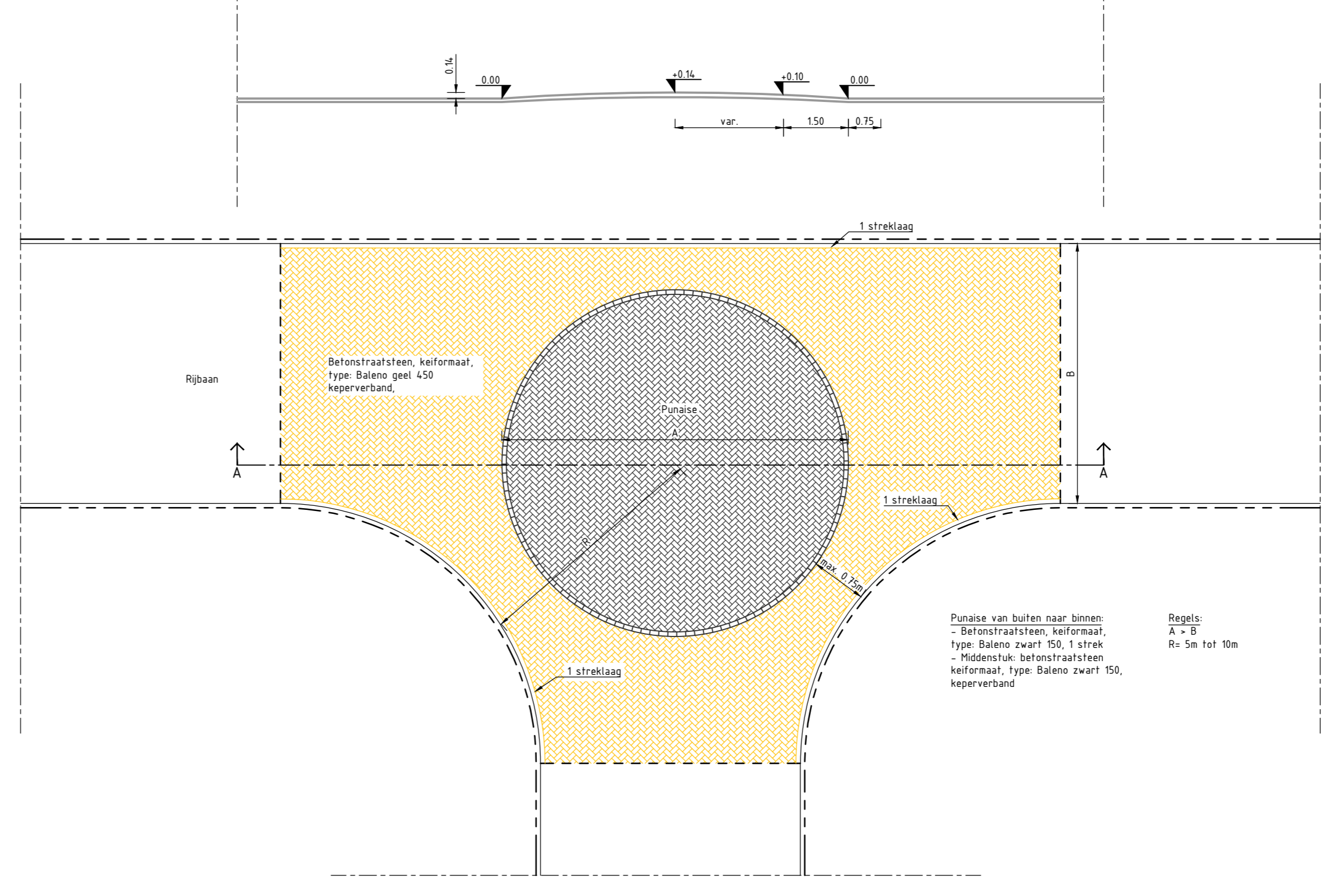
Avoco de Bondt



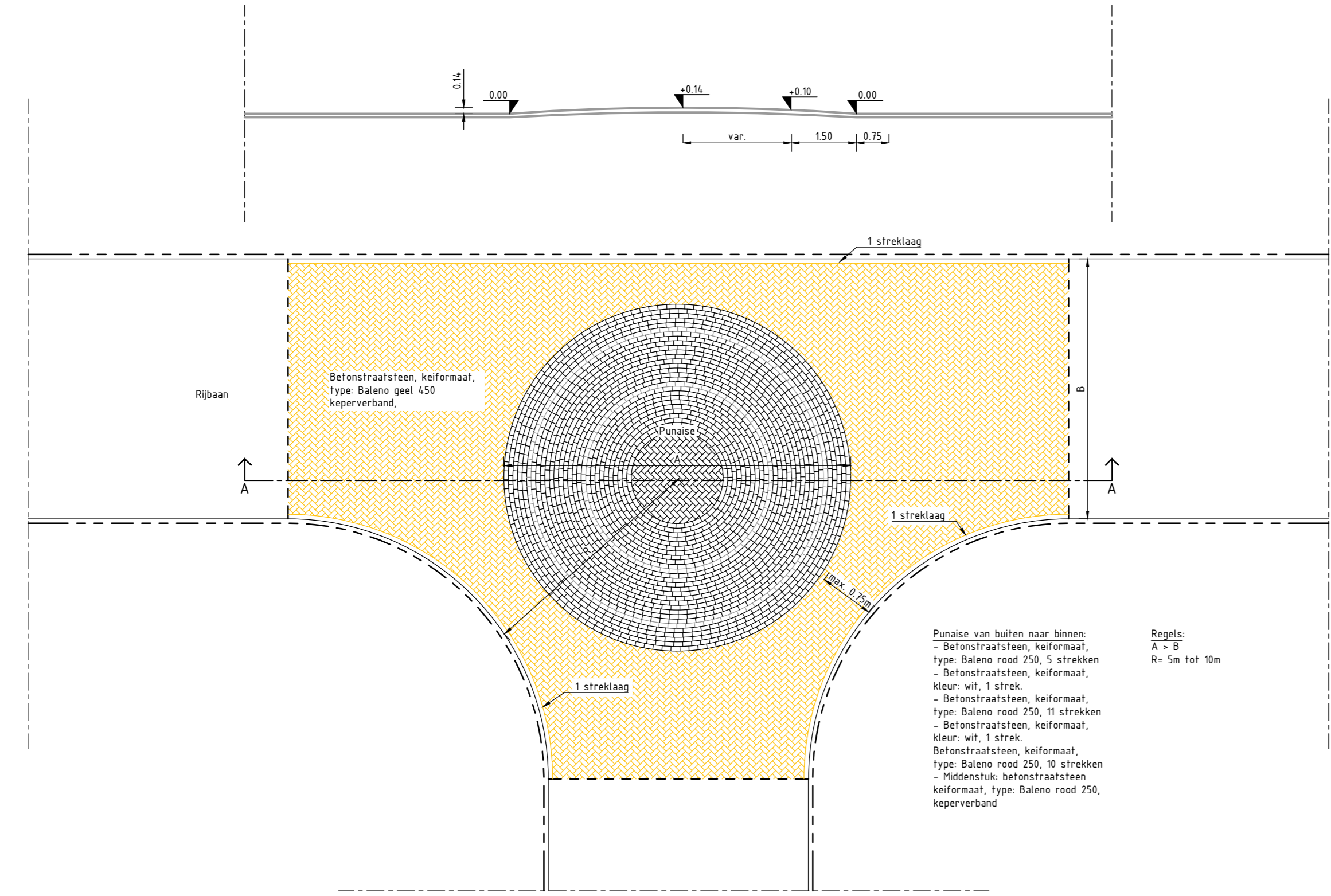
Detail 25: Punaise 1 - Standaard punaise
SCHAAL 1 : 100



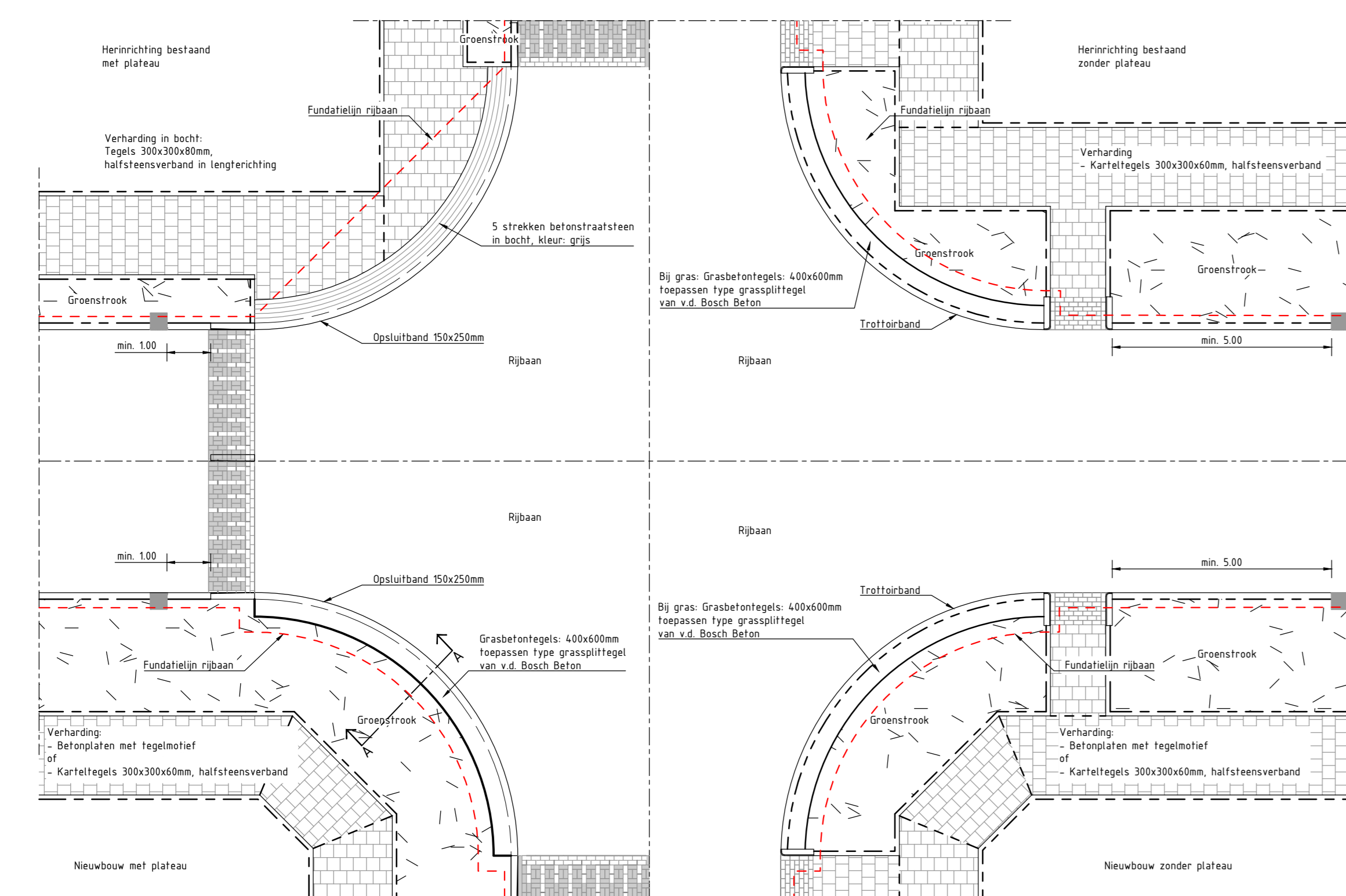
Detail 26: Punaise 2 - Wieringerwerf, Kreileroord
SCHAAL 1 : 100



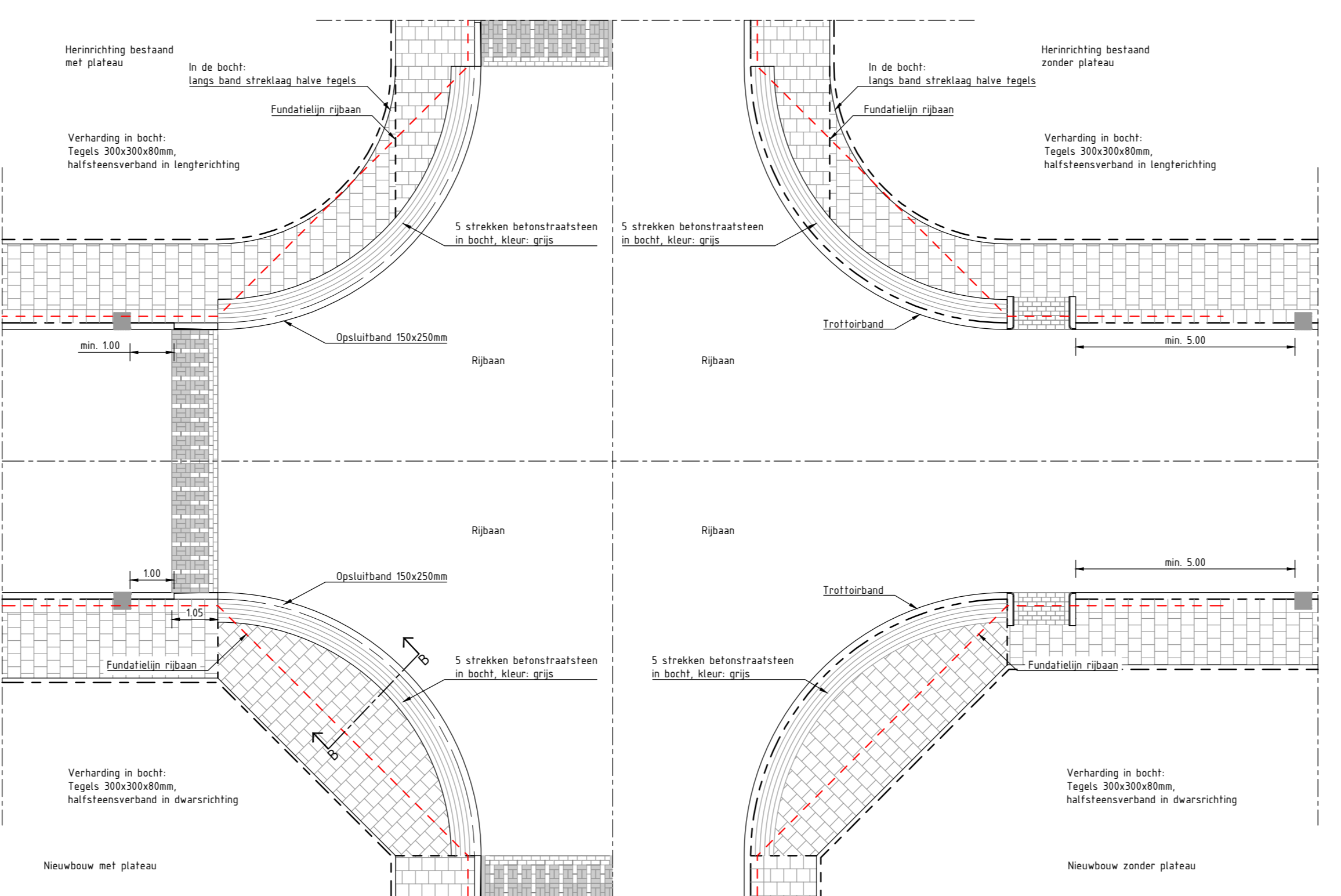
Detail 27: Punaise 3 - Stootdorp, Middenmeer
SCHAAL 1 : 100



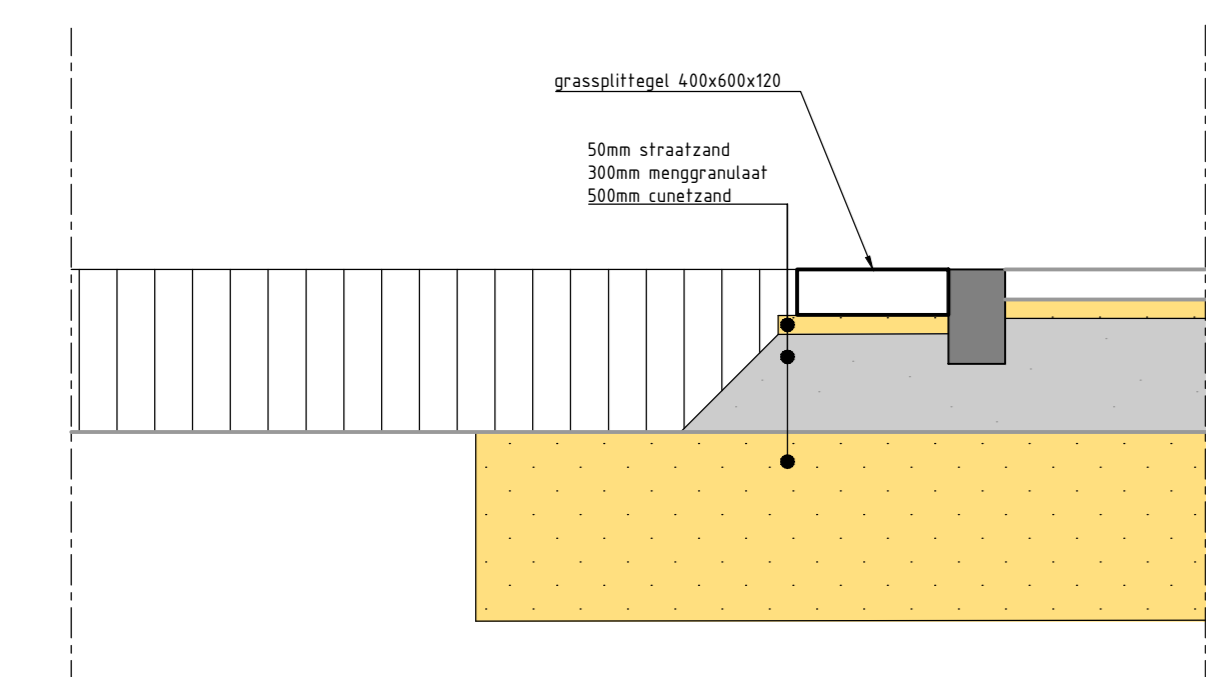
Detail 28: Punaise 4 - Niedorp
SCHAAL 1 : 100



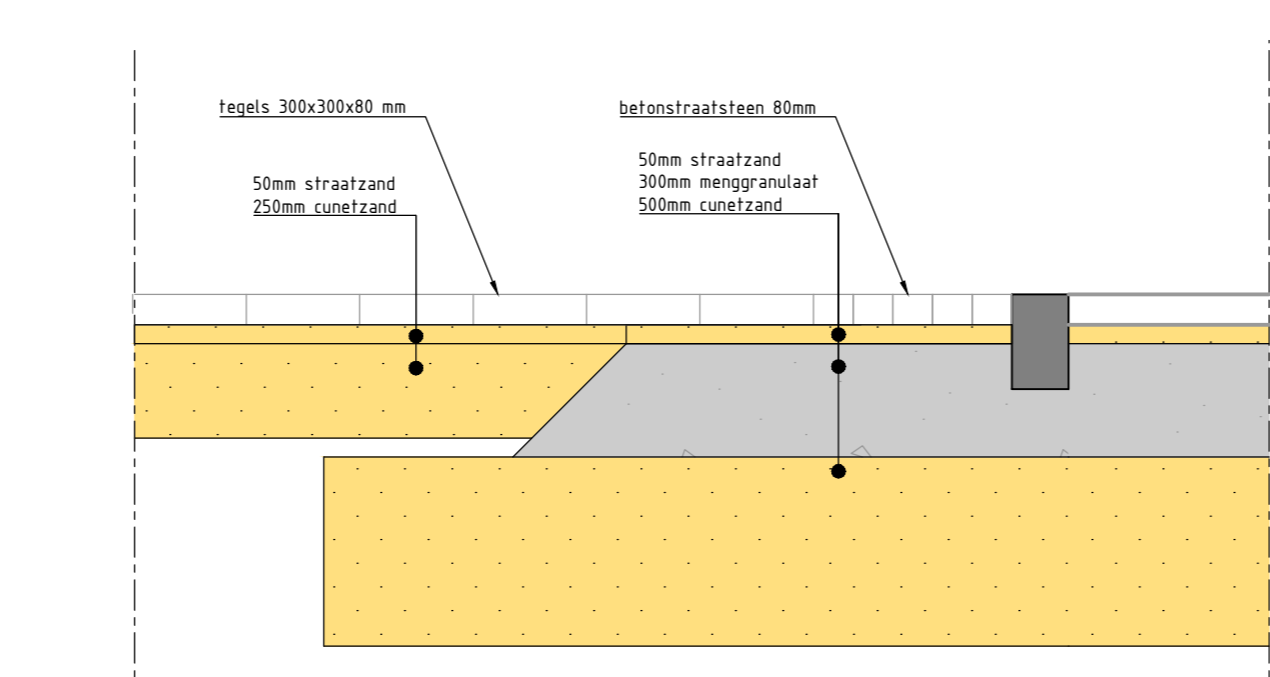
Detail 29: Kreuzing mogelijkheden met groen
SCHAAL 1 : 100



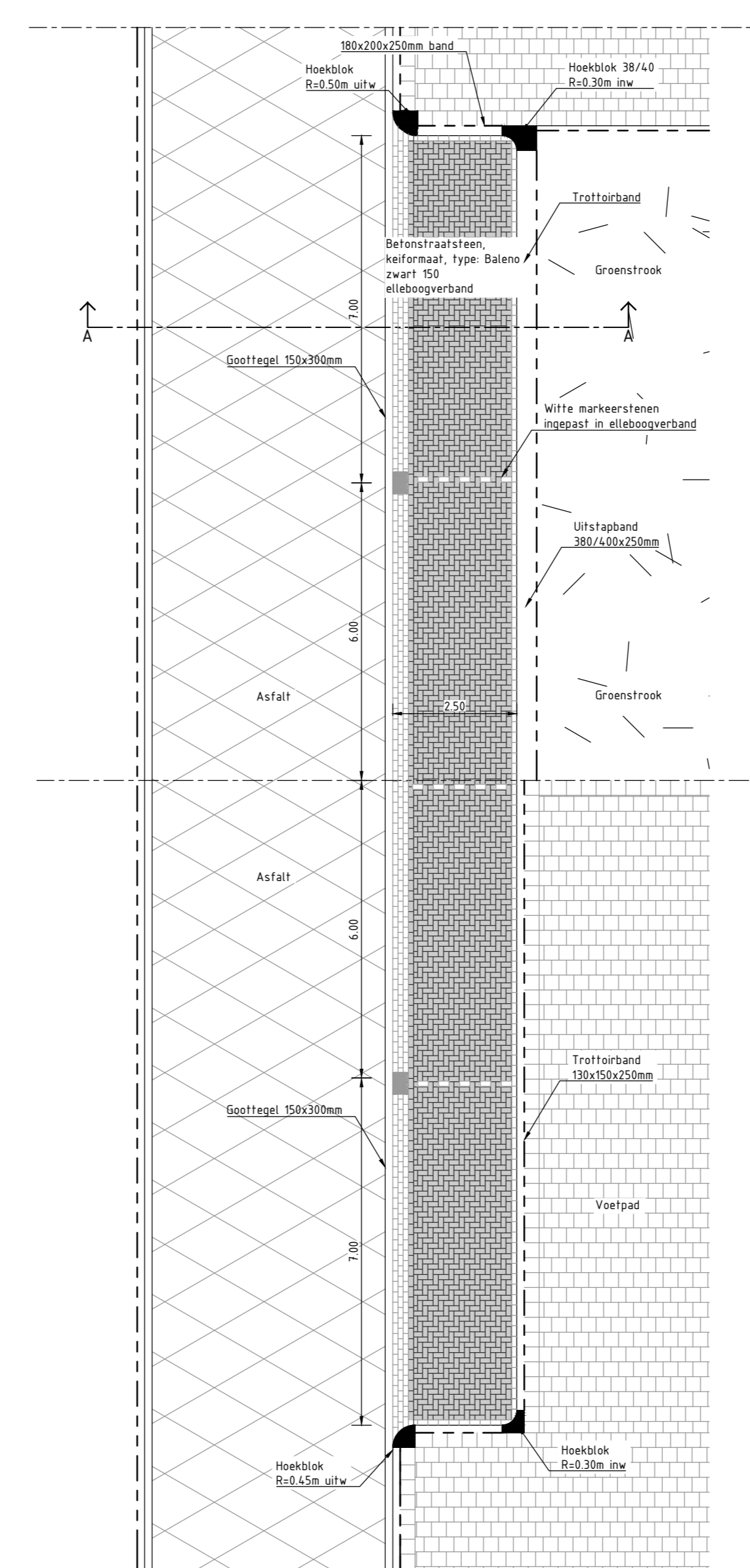
Detail 30: Kreuzing mogelijkheden zonder groen
SCHAAL 1 : 100



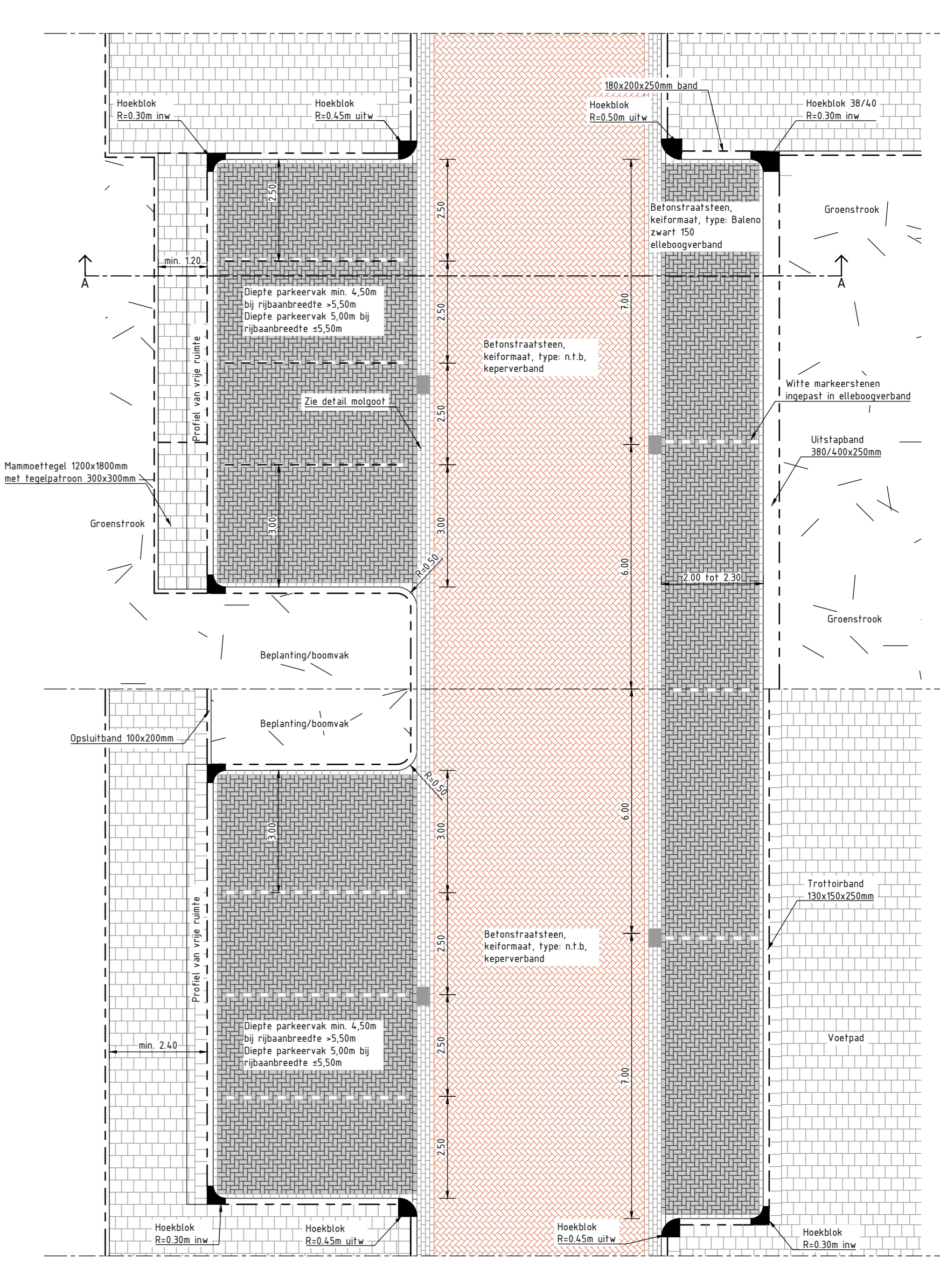
Detail 33: Fundering bocht met grasbetonsteen, profiel A-A
SCHAAL 1 : 20



Detail 34: fundering bocht met 5 strekken betonstraatsteen, profiel B-B
SCHAAL 1 : 20



Detail 31: Langsparkeren 50 km/h weg
SCHAAL 1 : 100



Detail 32: Langs- en haaksparkeren 30 km/h weg
SCHAAL 1 : 100

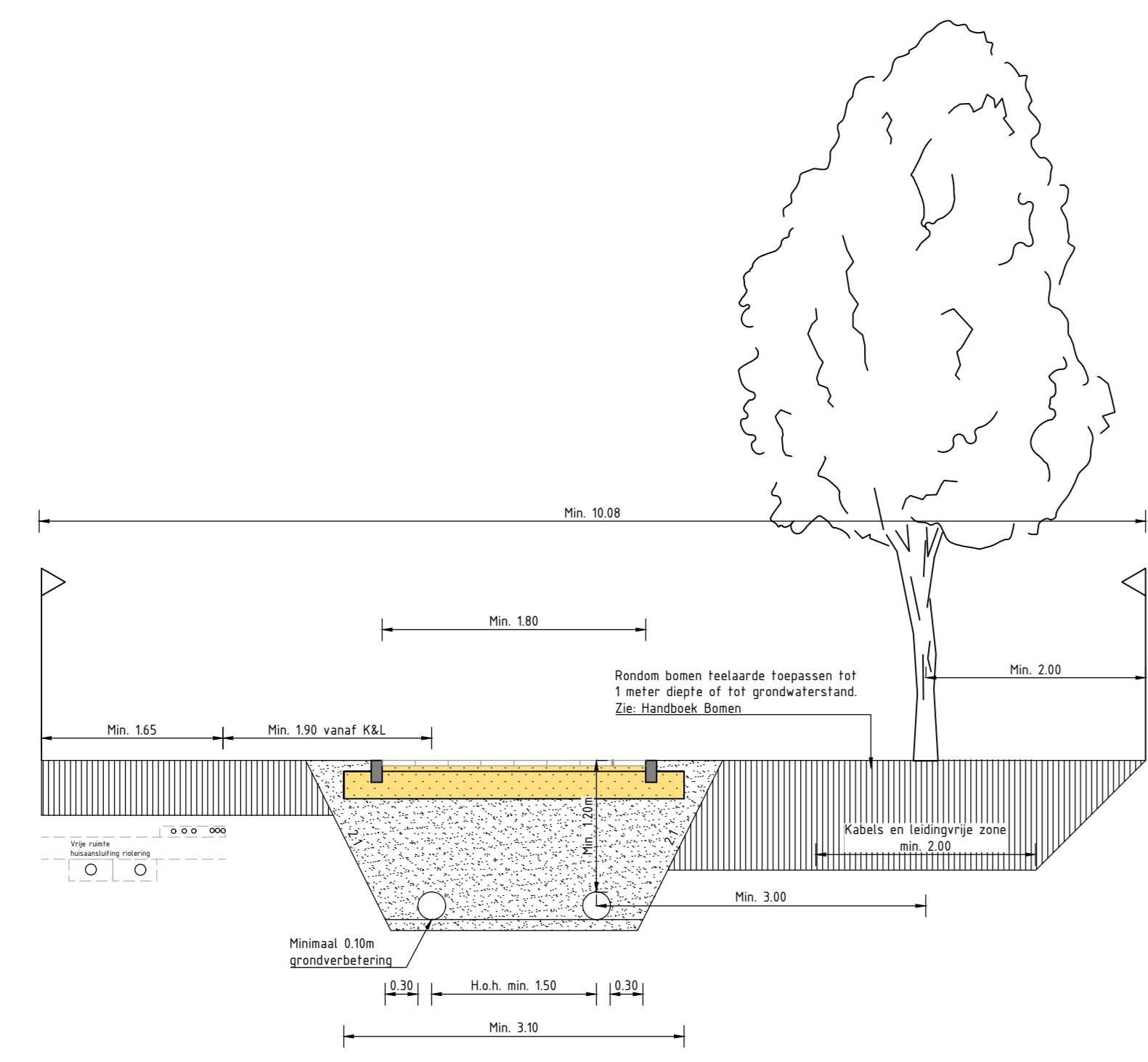
Opmerkingen

- Maten in anders en dimensies van materialen in mm, tenzij anders aangegeven.
- Coördinaten in RD-stelsel en hoogtematen in meters t.o.v. N.A.P.
- 0.0 Opmerkingen vanuit opdrachtgever verwerkt
- 0.1 Laatste wijzigingen verwerkt
- 5.0 Opmerkingen vanuit opdrachtgever verwerkt
- 4.0 Aangepast n.a.v. overleg met opdrachtgever van 13-04-2021
- 3.0 Bijgewerkt n.a.v. opmerkingen opdrachtgever 26-03-2021
- 2.0 Bijgewerkt n.a.v. opmerkingen opdrachtgever

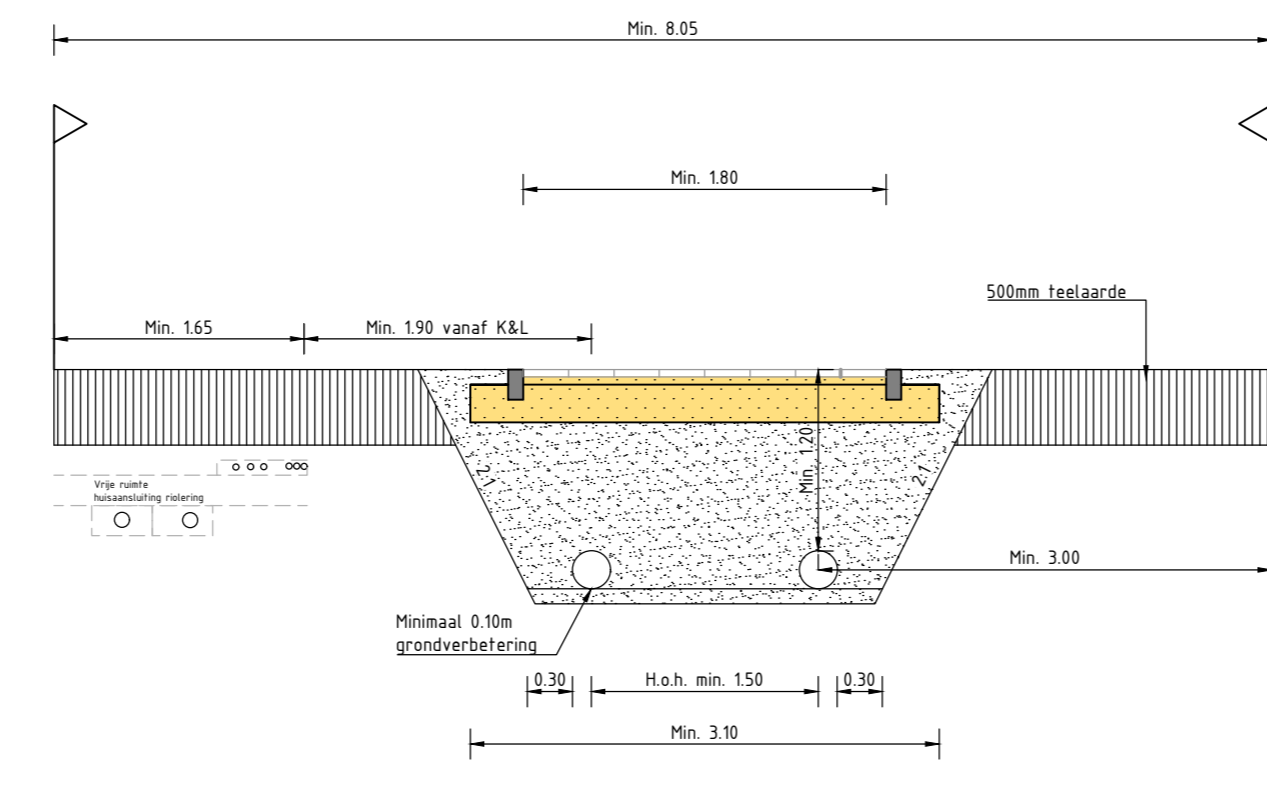
Details HIOR		Project		Status	
naam/af	RTN	gecontroleerd	gezien	projectnr	202943-HIOR
datum	11-03-2021	11-10-2021	11-10-2021	blad	3 van 4
Gemeente Hollands Kroon		schaal		1:100	
202943-T-HIOR-03		202943-T-HIOR-03		7.0	



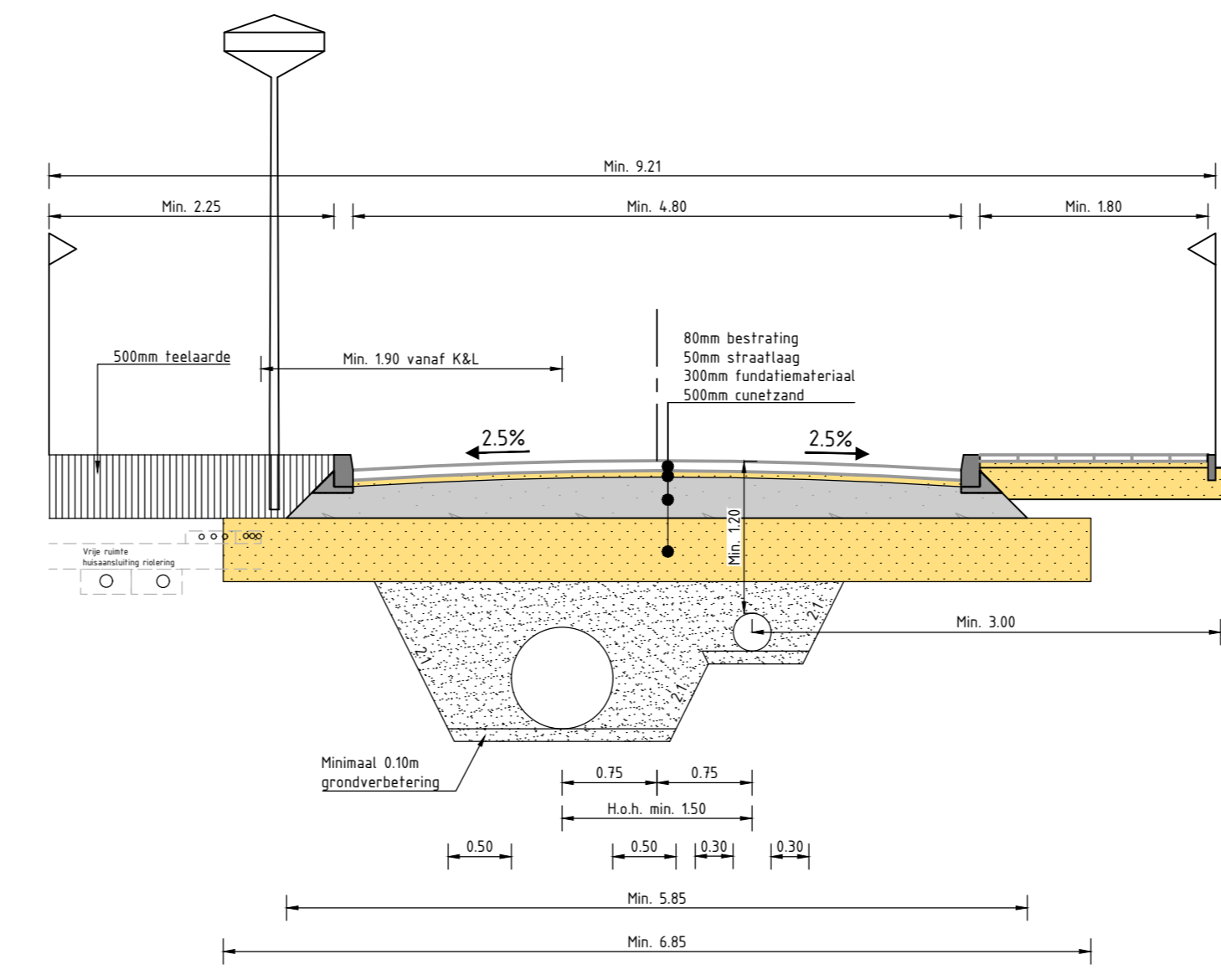
Avcco de Bondt



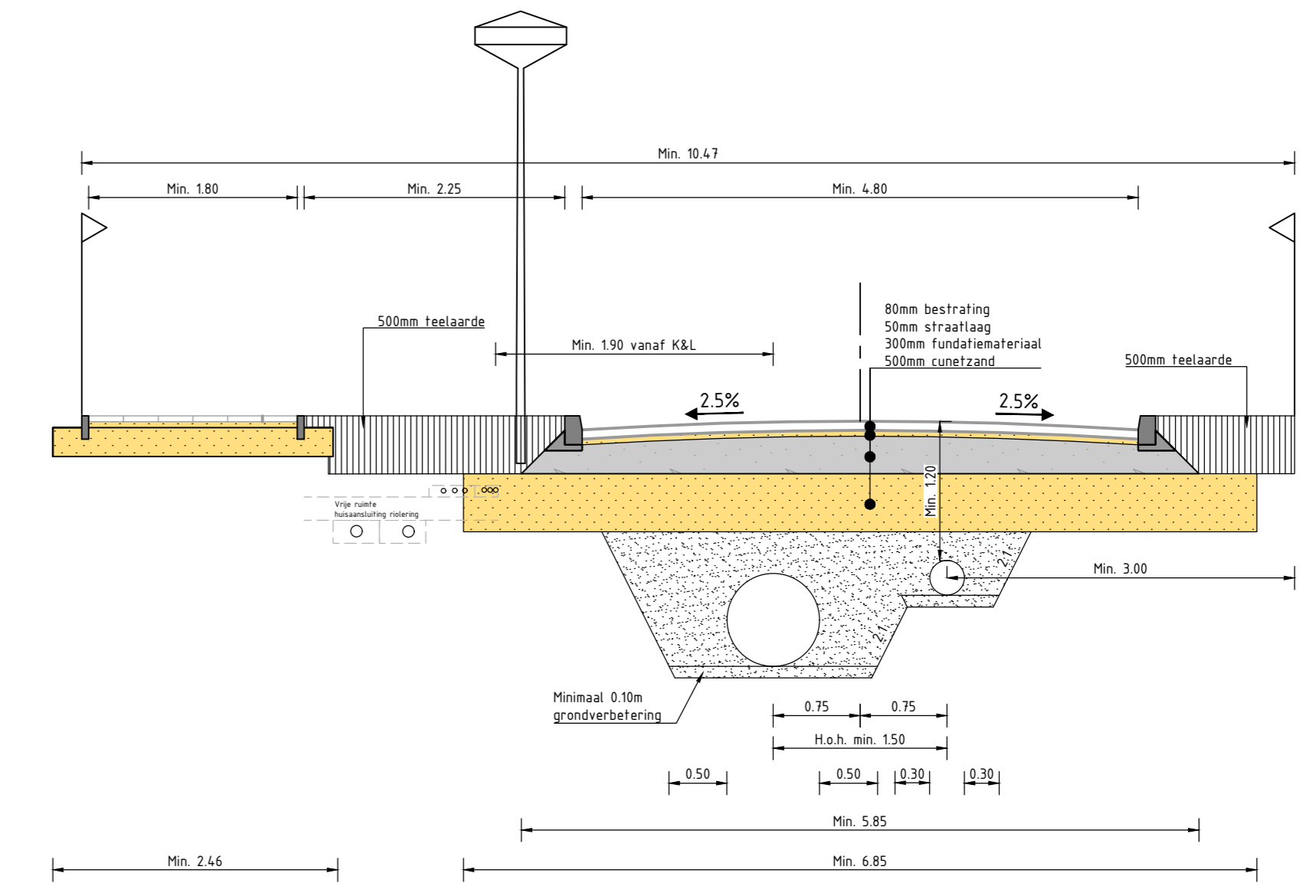
Principe profiel 1: Minimaal profiel voetgangersgebied met boom
SCHAAL 1:50



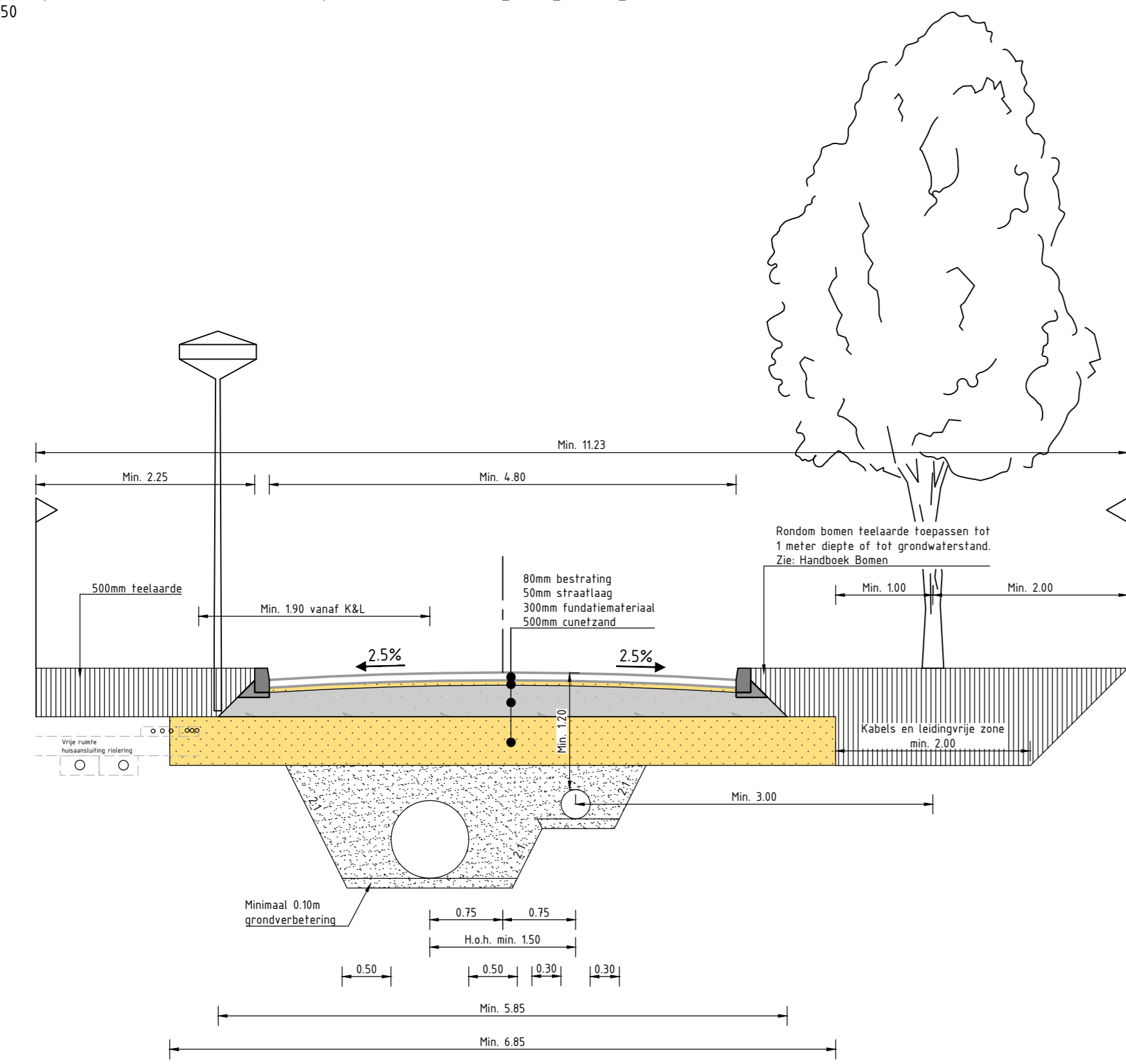
Principe profiel 2: Minimaal profiel voetgangersgebied
SCHAAL 1:50



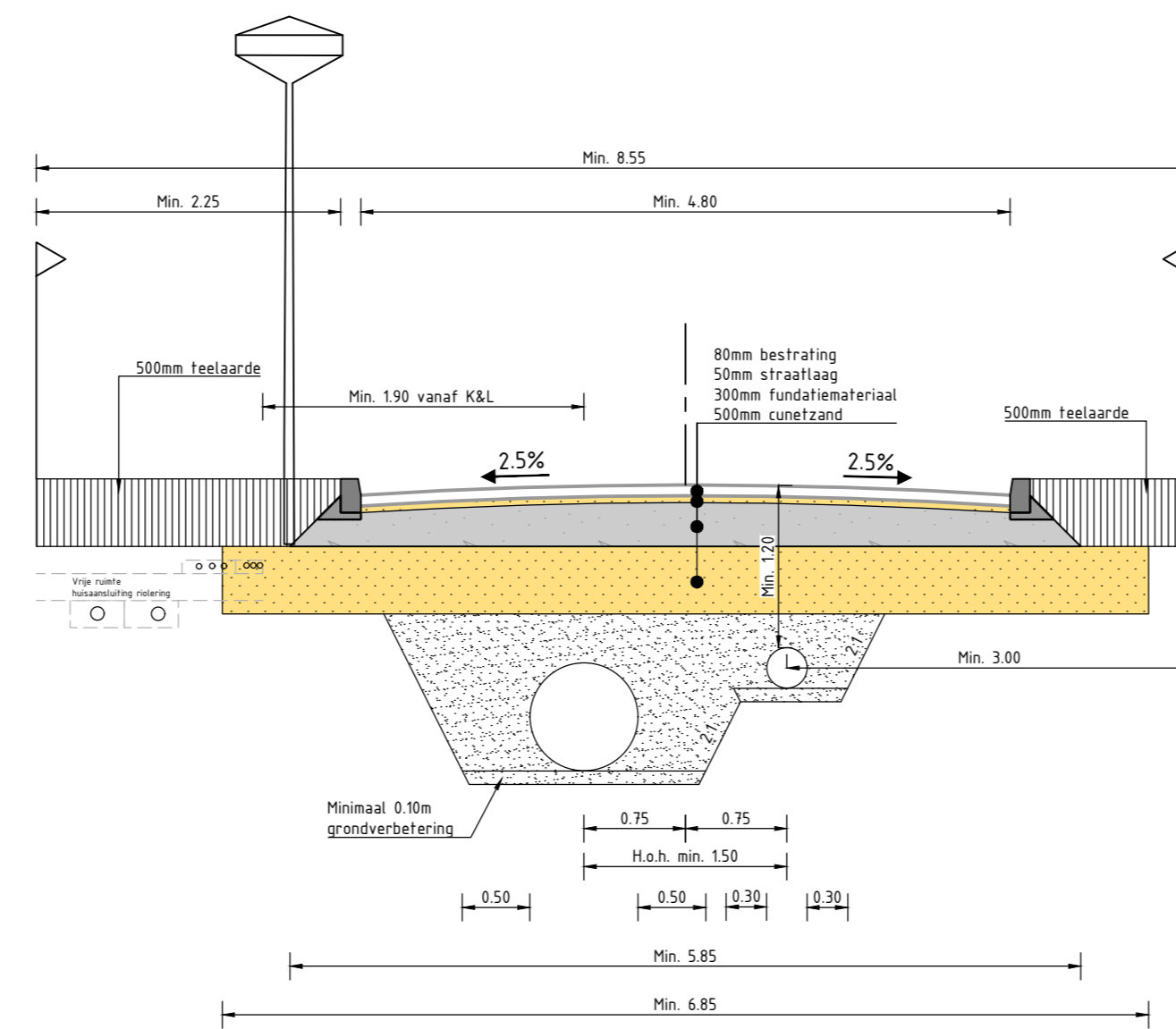
Principe profiel 3: Minimaal wegprofiel 30km/h zone met aangrenzend voetpad
SCHAAL 1:50



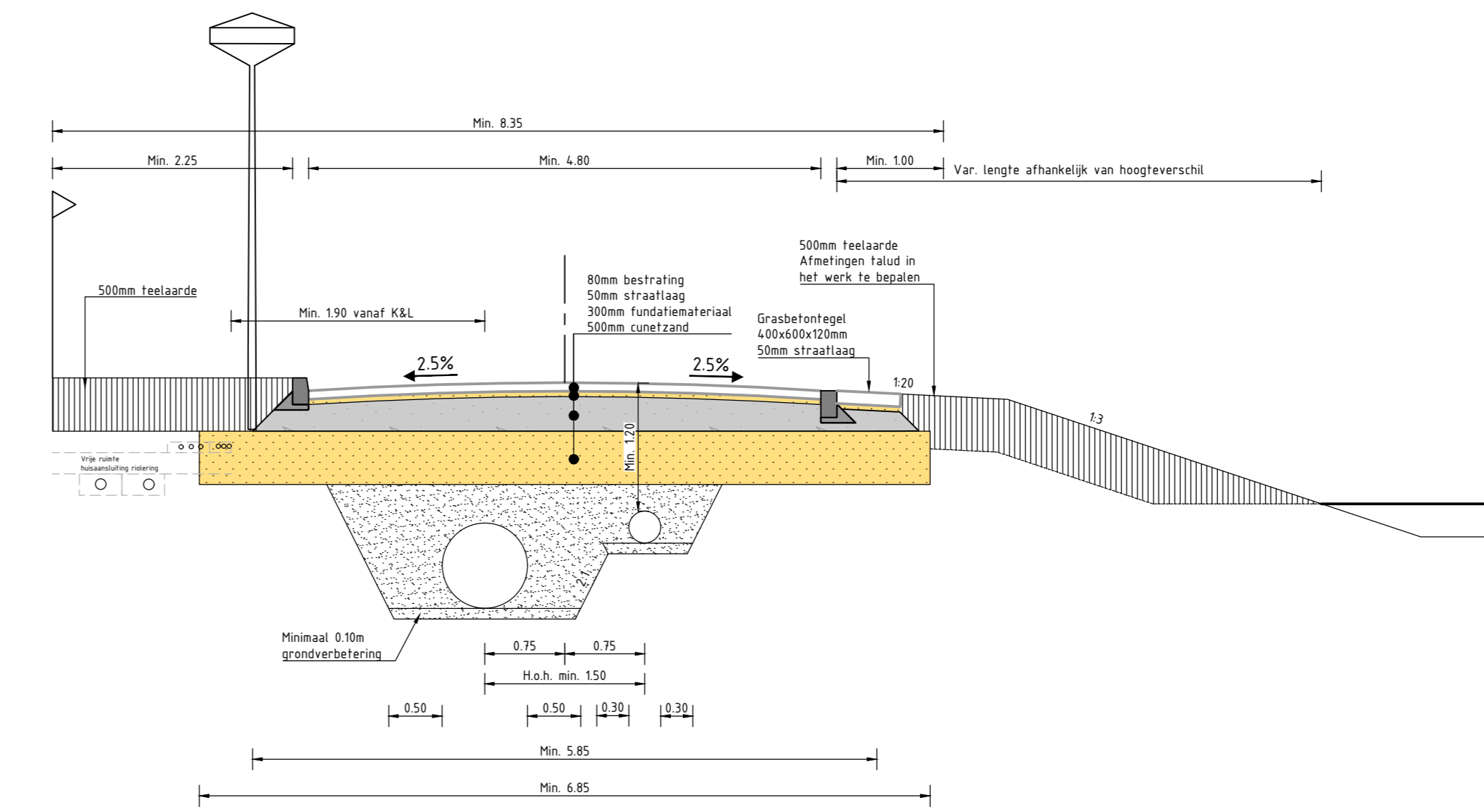
Principe profiel 4: Minimaal wegprofiel 30km/h zone met vrijliggend voetpad
SCHAAL 1:50



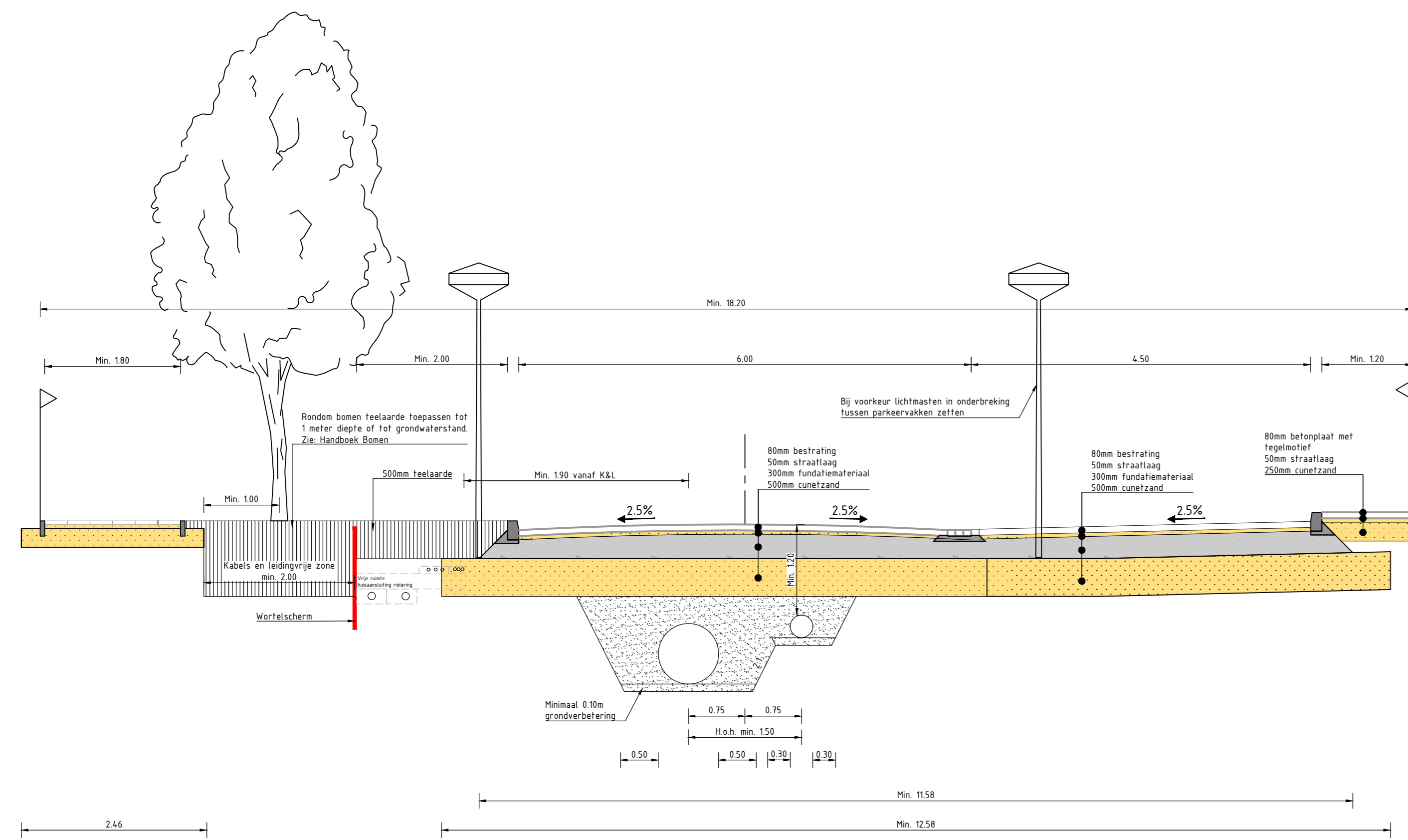
Principe profiel 5: Minimaal wegprofiel 30km/h zone tussen groenstroken met boom
SCHAAL 1:50



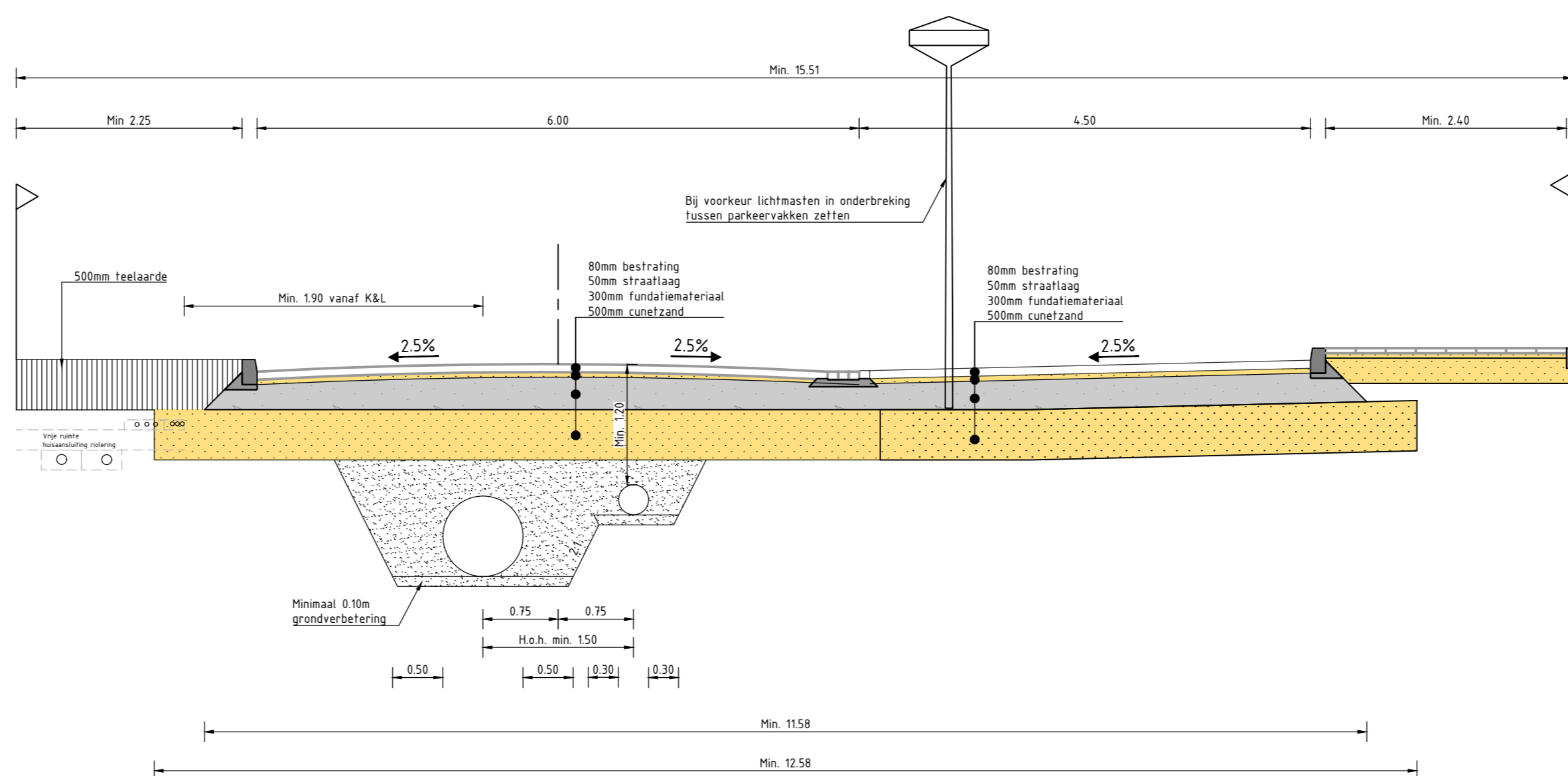
Principe profiel 6: Minimaal wegprofiel 30km/h zone tussen groenstroken
SCHAAL 1:50



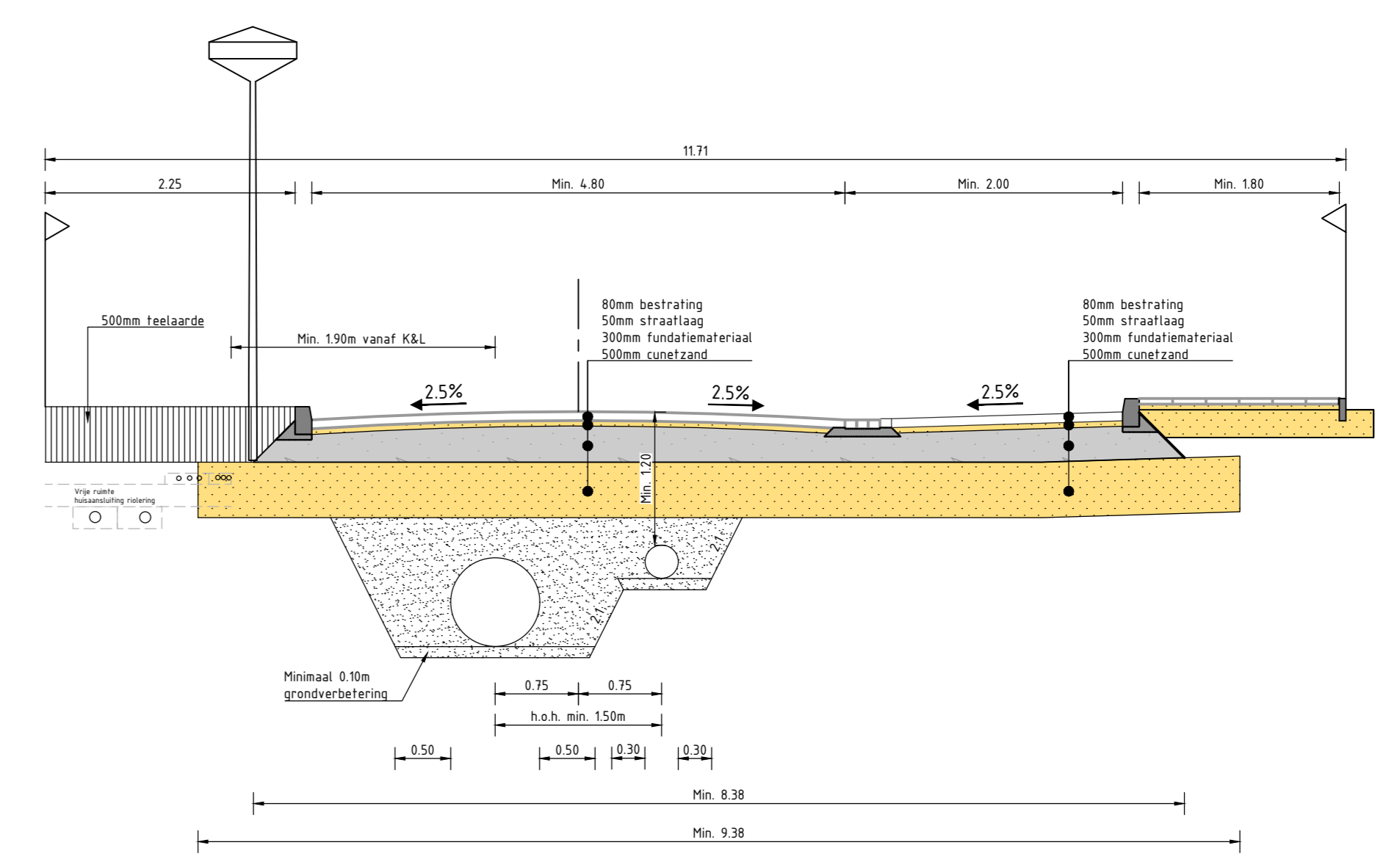
Principe profiel 7: Minimaal wegprofiel 30km/h zone met watergang
SCHAAL 1:50



Principe profiel 8: Minimaal wegprofiel met haakspaarkeervakken, voetpad en boom
SCHAAL 1:50



Principe profiel 9: Minimaal wegprofiel met haakspaarkeervakken en voetpad
SCHAAL 1:50



Principe profiel 10: Minimaal wegprofiel 30km/h zone met langparkeren
SCHAAL 1:50

3.0	Opmerkingen vanuit opdrachtgever verwerkt	WDK	11-10-2021
5.0	Laatste wijzigingen verwerkt	RTN	09-09-2021
5.0	Opmerkingen vanuit opdrachtgever verwerkt	RTN	11-05-2021
4.0	Aangepast n.a.v. overleg met opdrachtgever van 13-04-2021	RTN	15-04-2021
3.0	Bijgewerkt n.a.v. opmerkingen opdrachtgever 26-03-2021	RTN	01-04-2021
3.0	Bijgewerkt n.a.v. opmerkingen opdrachtgever	RTN	16-03-2021
versie	wijzigingen	gegevens	datum

Details HIOR

Gemeente Hollands Kroon

Project: 20294.3-HIOR

Blad: 4 van 4

Status: DEFINITIEF

versie: 7.0

Opmerkingen: Maten in meters en dimensies van materialen in mm, tenzij anders aangegeven. Coördinaten in RD-stelsel en hoogtenaten in meters t.o.v. N.A.P.